

**Regionalplan Oberes Elbtal/Osterzgebirge
2. Gesamtfortschreibung 2020**

**Karte 23 Landschaftsgliederung
(Erläuterungskarte)**

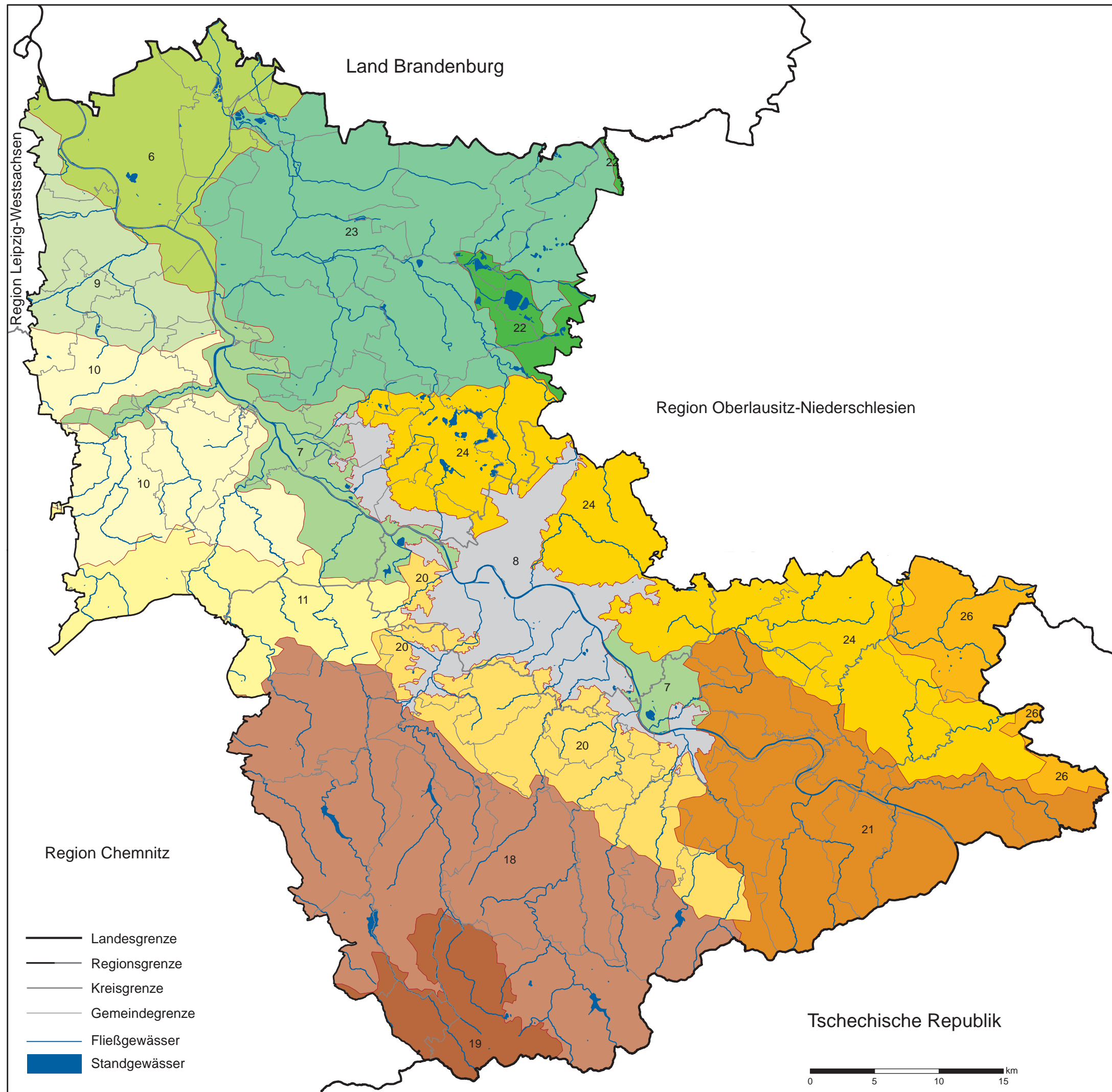
Kulturlandschaftseinheit (mit Nummer) ¹







- | | | |
|---|----|---|
|  | 8 | Stadtlandschaft Dresden |
| Tiefland | | |
|  | 6 | Elbe-Elster-Niederung |
|  | 7 | Elbe-Durchbruchstal um Meißen, Dresdner Elbtalweitung und Randlagen |
|  | 9 | Nordsächsisches Platten- und Hügelland |
|  | 22 | Königsbrück-Ruhlander Heiden |
|  | 23 | Großenhainer Pflege |
| Hügelland | | |
|  | 10 | Mittelsächsisches Lößhügelland |
|  | 11 | Mulde-Lößhügelland |
|  | 20 | Östliches Erzgebirgsvorland |
|  | 24 | Westlausitzer Hügel- und Bergland |
| Bergland | | |
|  | 26 | Oberlausitzer Bergland |
|  | 21 | Sächsische Schweiz |
|  | 18 | Unteres Osterzgebirge |
|  | 19 | Oberes Osterzgebirge |

¹ siehe auch Anhänge 2.1-01 bis 2.1-13 des Fachbeitrages Landschaftsrahmenplan

Quellen:
Landesentwicklungsplan Sachsen 2013, Karte 6
Fachliche Grundlage: Makrogeochoren der Sächsischen Akademie der Wissenschaften zu Leipzig (MANNSELD & SYRBE 2008), geändert durch LfULG 2014

Geobasisdaten: GeoSN, dl-de/by-2-0
Staatsbetrieb Geobasisinformation und Vermessung Sachsen, 2016



- Region Chemnitz
-  Landesgrenze
 -  Regionsgrenze
 -  Kreisgrenze
 -  Gemeindegrenze
 -  Fließgewässer
 -  Standgewässer

Tschechische Republik

