



Regionaler Planungsverband
Oberes Elbtal / Osterzgebirge

160. Sitzung des Planungsausschusses

am 21.08.2018, 16.00 Uhr
in Dresden (Kulturrathaus)

Tagesordnung

1. Begrüßung, Feststellung der Beschlussfähigkeit und der Tagesordnung
2. Stellungnahmen zu raumbedeutsamen Planungen und Maßnahmen in der Planungsregion
3. Zweite Gesamtfortschreibung des Regionalplans – Vorberatung zur Abwägung von Stellungnahmen zum Planentwurf (Stand 09/2017) im Zuge des Beteiligungsverfahrens nach §§ 9, 10 ROG i. V. m. § 6 Abs. 2 SächsLPlG – Teil 2 mit den Kapiteln/Teilkapiteln:
 - II. 1 Raumstruktur
 - II. 3 Verkehr
 - II. 4.2.3 Bergbau und Rohstoffsicherung (ausgewählte Probleme)
 - II. 5 und II. 5.1 – jeweils Allgemeines zum Kapitel und Teilkapitel II. 5.1.1 Windenergienutzung
 - Allgemeines zu den Karten
 - Umweltbericht
4. Bekanntgaben, Anfragen, Sonstiges



Stellungnahmen zu raumbedeutsamen Planungen und Maßnahmen

Es liegen keine Anforderungen für Stellungnahmen vor, die der Behandlung im Planungsausschuss bedürfen.

TOP 3

Zweite Gesamtfortschreibung des Regionalplans – Vorberatung zur Abwägung von Stellungnahmen zum Planentwurf (Stand 09/2017) im Zuge des Beteiligungsverfahrens nach §§ 9, 10 ROG i. V. m. § 6 Abs. 2 SächsLPIG –Teil 2 mit den Kapiteln/Teilkapiteln:

- II. 1 Raumstruktur
- II. 3 Verkehr
- II. 4.2.3 Bergbau und Rohstoffsicherung (ausgewählte Probleme)
- II. 5 und II. 5.1 – jeweils Allgemeines zum Kapitel und
- Teilkapitel II. 5.1.1 Windenergienutzung
- Allgemeines zu den Karten
- Umweltbericht

Allgemeines

Inhalte aus den Stellungnahmen (2 Einwendungen):

- Forderung nach Stärkung ländlicher Raum (Kritik: Konzentration nach Zentrale-Orte-Prinzip und Einforderung neuer Entwicklungsmöglichkeiten für nichtzentralörtliche Gemeinden)
- Zustimmung zu entsprechenden Funktionszuweisungen (Grundzentrum, Gemeinde m. besonderer Gemeindefunktion)

→ Kenntnisnahme und Verweis auf LEP

→ keine Planänderungen

TOP 3 Kapitel II.1 Raumstruktur

Kapitel 1.1. Zentrale Orte

Inhalte aus den Stellungnahmen (36 Einwendungen):

- **Forderungen nach Festlegung weiterer Gemeinden als Grundzentren** bzw. Einbindung in einen grundzentralen Verbund:
Ebersbach, Hirschstein, Niederau, Priestewitz, Strehla, Weinböhla, Tharandt
→ nach nochmaliger Einzelfallprüfung keine zusätzlichen Grundzentren
- **Forderung nach Festlegung von Sebnitz und Neustadt in Sachsen als Mittelzentrum**
→ Angelegenheit des LEP, Aufnahme eines diesbezüglich neuen Absatzes in die Begründung
(Feststellung von erhöhten Anforderungen an beide Grundzentren mit Bezug auf Erreichbarkeitsdefizite zum nächsten Mittelzentrum; Verweis auf bestehenden Kooperationsvertrag von 2012 und Erfordernis einer Prüfung der Wiederaufnahme als mittelzentraler Verbund bei der nächsten Fortschreibung des LEP)

→ **keine Änderungen bei den Festlegungen**

TOP 3 Kapitel II.1 Raumstruktur

Kapitel 1.1. Zentrale Orte

Korrektur Abwägungsbegründung Az. 0701-02
(Stellungnahme Diera-Zehren, S. 26)

Obermuschütz als Ortsteil mit Erreichbarkeitsdefiziten zum nächstgelegenen MZ ist bereits in entsprechender Tabelle im Begründungsteil enthalten - muss nicht ergänzt werden

TOP 3 Kapitel II.1 Raumstruktur

Kapitel 1.3 Regionale Achsen

Inhalte aus den Stellungnahmen (13 Einwendungen):

- Bestätigung der Passfähigkeit des Achsenkonzeptes aus benachbarten RPV
- Forderungen nach Festlegung zusätzlicher Achsen
 - zwischen Meißen und Oschatz entlang der B 6,
 - von Pirna nach Sebnitz entlang der Eisenbahnstrecke,
 - von Meißen nach Dresden entlang der S 80/S81

Achsen nicht gleichzusetzen mit Verkehrsstrassen;
kein Erfordernis zusätzlicher Achsen aufgrund zusätzlicher Grundzentren

→ keine inhaltlichen Änderungen

TOP 3 Kapitel II.1 Raumstruktur

Kapitel 1.2 Gemeinden mit besonderer Gemeindefunktion

Inhalte aus den Stellungnahmen (40 Einwendungen):

Forderungen von neuen besonderen Gemeindefunktionen

- allgemeine Funktion „Entwicklung über den Eigenbedarf hinaus“
- „Landwirtschaft“

Forderungen nach Zuweisung besonderer Funktionen an weitere Gemeinden

- „Tourismus“
- „Gewerbe“
- „Verkehr“
- „Bildung“
- „Gesundheit“

Einwände gegen die Zuweisung von Gemeindefunktionen

- „Bildung“

Bei den Abwägungsvorschlägen zu den Einwänden wurde an den bisherigen Kriterien strikt festgehalten.

→ keine Planänderungen
(außer Verkleinerung von VRG Landwirtschaft in Gemeinde Kreischa, OT Zscheckwitz)

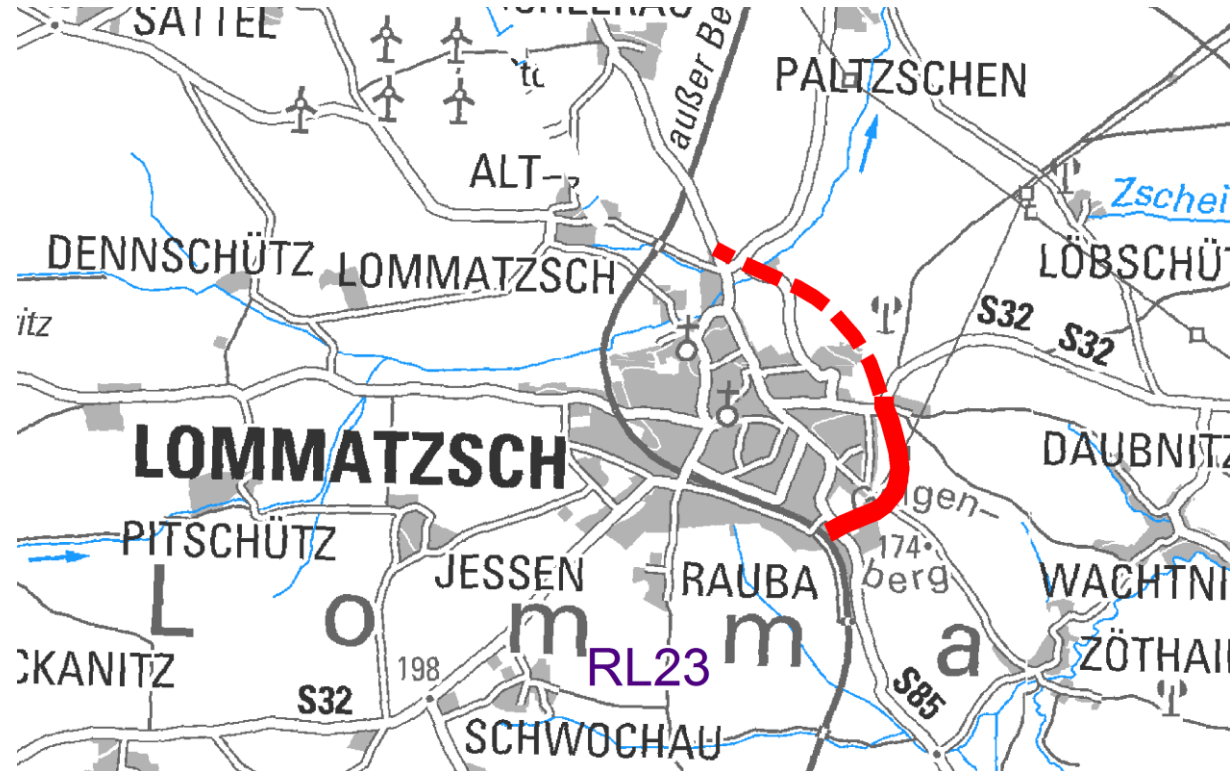
TOP 3 Kap. II.3 Verkehr

Inhalte aus den Stellungnahmen (108 Einwendungen):

vorgeschlagene Planänderungen

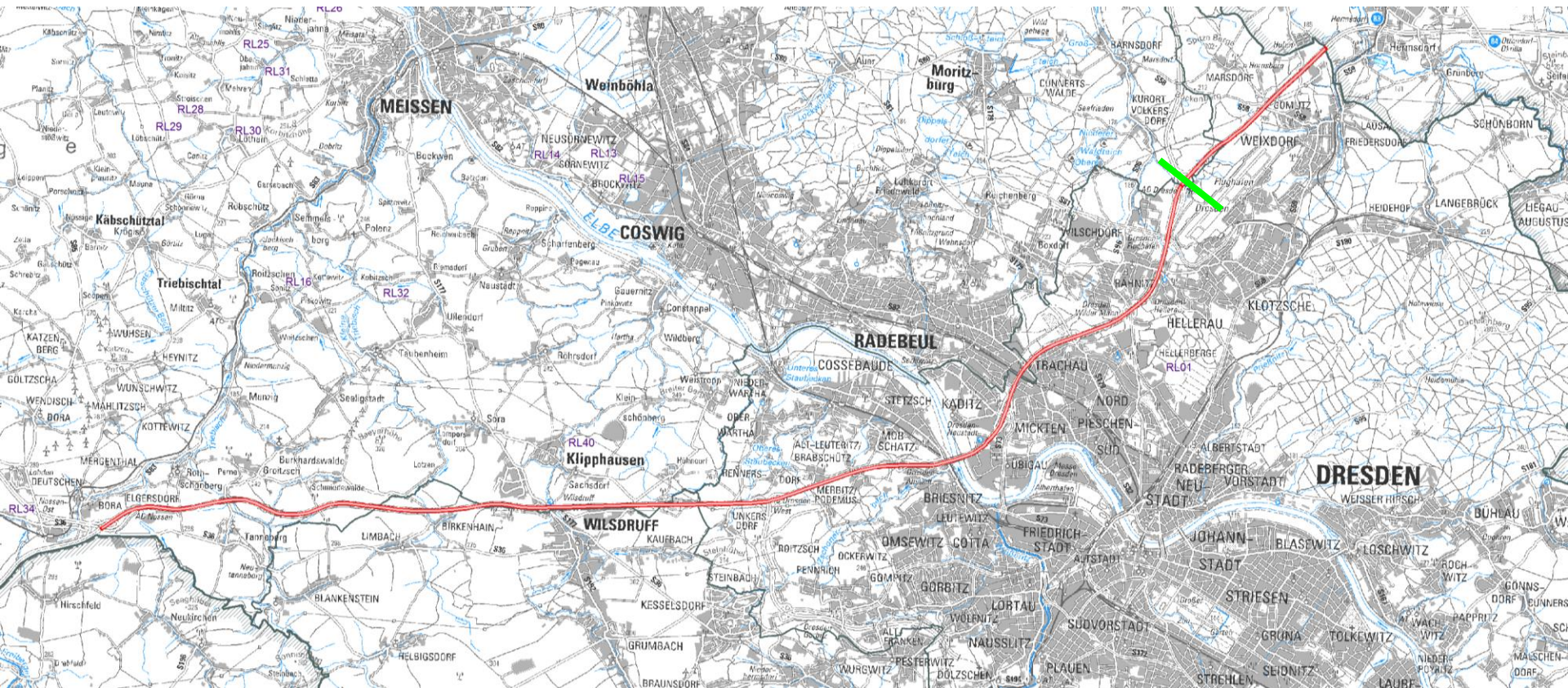
- neues VBG
Straße OU
Lommatzsch

Az. 0722-02 +
0502-35



vorgeschlagene Planänderungen

- Verlängerung des VRG Straße Ausbau A4 Dreieck Dresden bis Regionsgrenze
Az. 0109-05 + 0204-04

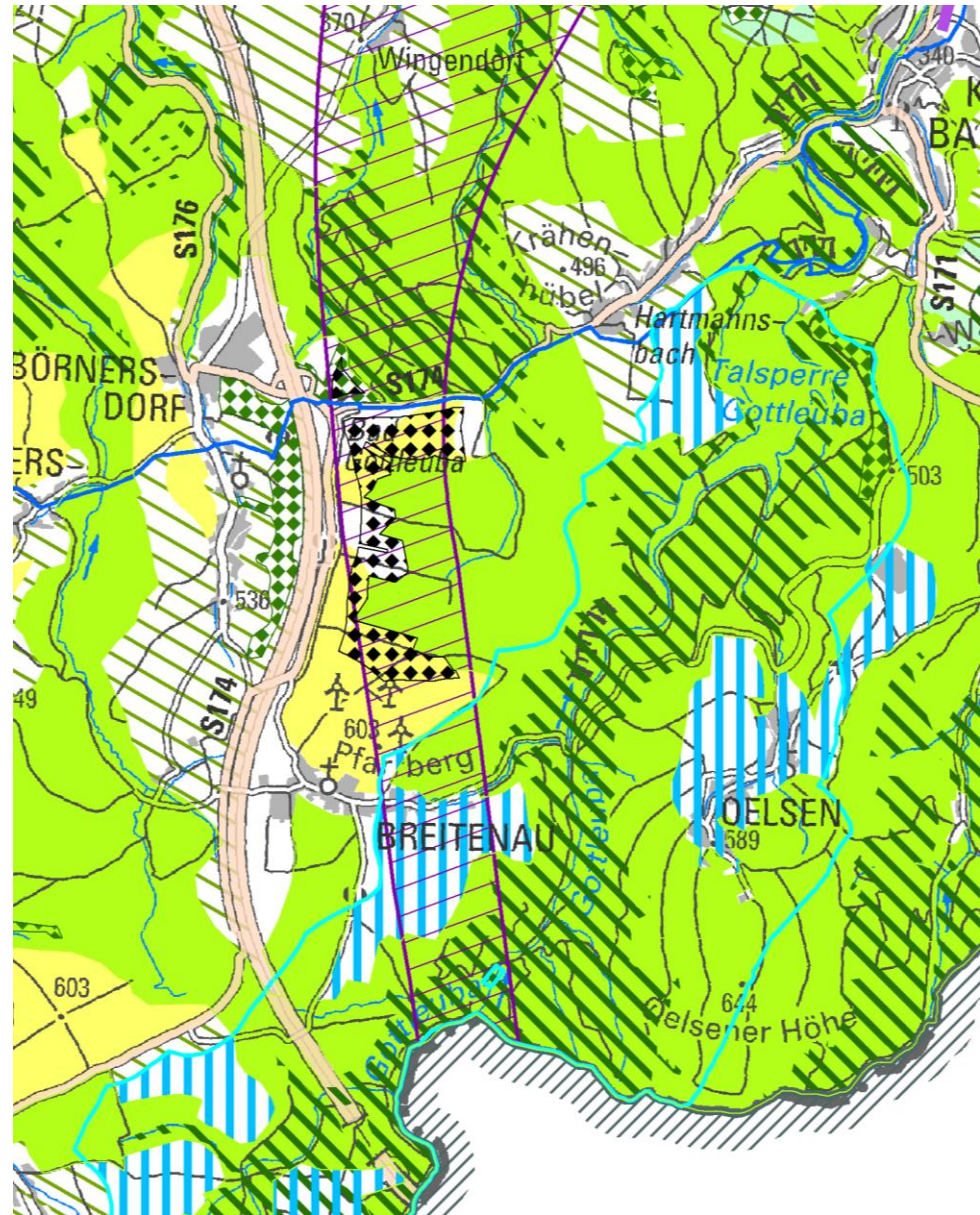


vorgeschlagene Planänderungen

- in Z 3.1 (Korridor
Neubaustrecke
Eisenbahn Dresden –
Prag)

Belange der
Wasserversorgung
gegenüber dem
Eisenbahnbau
priorisieren

Az. 0108-11



vorgeschlagene Planänderungen:

- **Neuaufnahme eines Konfliktregelungsziels** für die Vorranggebiete "Straße", "Stadtbahn" und "Radweg", die sich mit Vorranggebieten Hochwasser mit den Funktionen "Abfluss", "Herstellung Abfluss" oder "Rückhalt" überlagern

Az. 0830-13, 0834-17, 1353-17

Wiedervorlage PA September

vorgeschlagene Planänderungen:

- **VRG verkehrliche Nachnutzung Bahntrassen**

„Siedlungsbeschränkungsbereich linienhafte Infrastruktur“

„Reservetrasse Infrastruktur“

⇒ **VRG/VBG verkehrliche Nachnutzung Bahntrasse**

Einwände Naturschutzverbände:

Az. 1106-03 + 1102-04

Wiedervorlage PA September

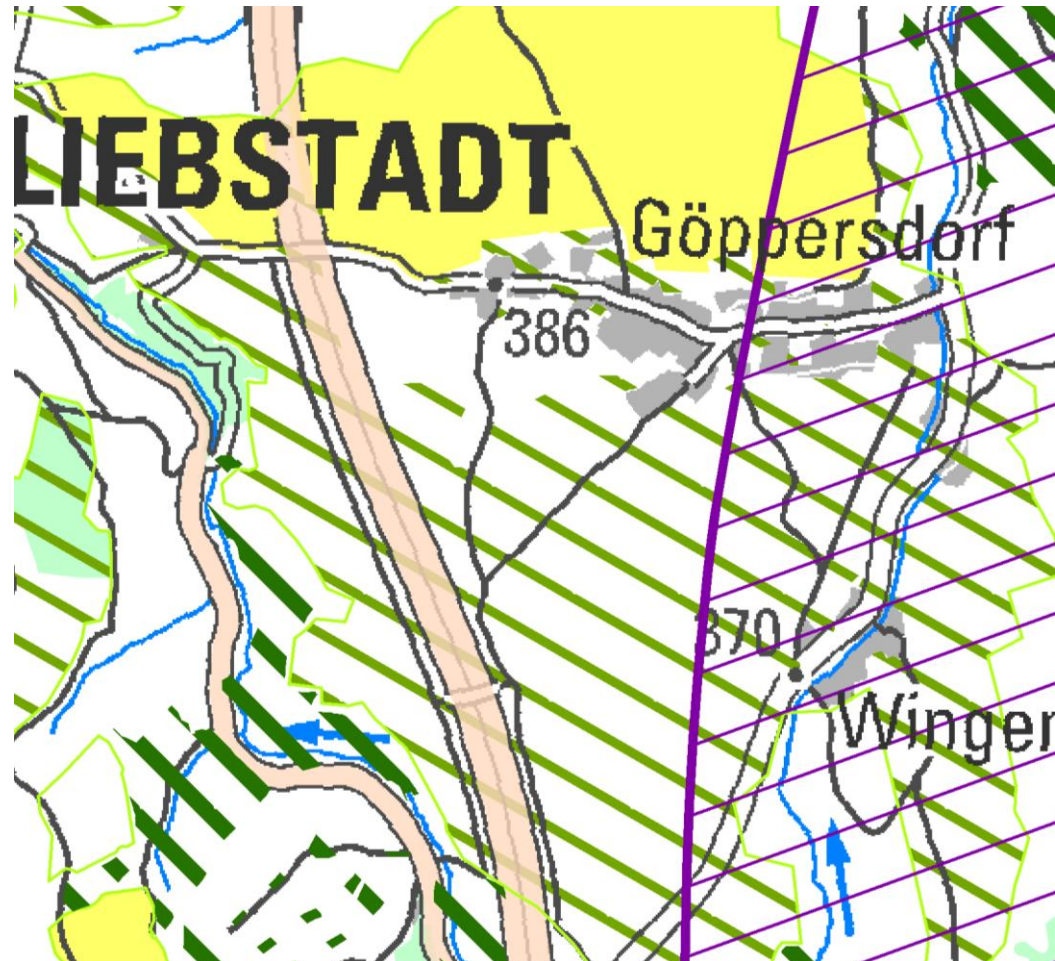
Az. 1204-01 + 0704-10 + 0819-04

vorgeschlagene Planänderungen:

- Planung LASuV
Rastanlage an der A 17
bei Göppersdorf
Az. 0204-07

⇒ **Rücknahme VRG
Landwirtschaft**

**Wiedervorlage PA
September**



TOP 3 Kapitel II 4.2.3 Bergbau und Rohstoffsicherung (ausgewählte Probleme)

Kiesabbau im Raum Radeburg - Würschnitz

betrifft:

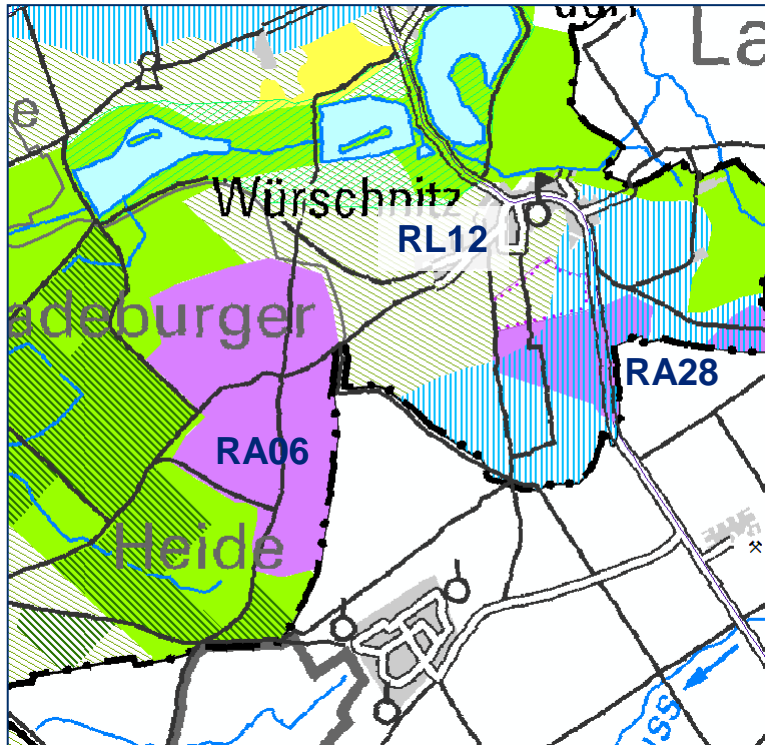
- Vorranggebiet Rohstoffabbau RA06 – östlich von Radeburg
- Vorranggebiet Rohstoffabbau RA28 – südlich von Würschnitz
- Vorranggebiet langfristige Sicherung von Rohstofflagerstätten RL12 – südlich von Würschnitz

Inhalte aus den Stellungnahmen (5 Einwendungen, darunter Bürgerinitiative):

Forderungen:

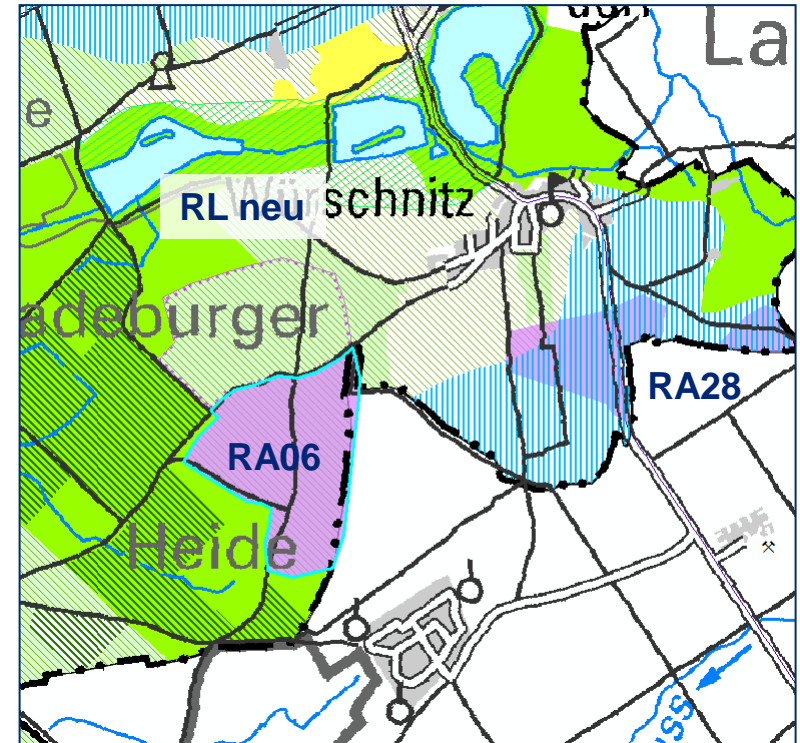
- **einerseits** Streichung bzw. Reduzierung der Vorranggebiete im Regionalplan (Biotopverbund, kumulative Beeinträchtigung, Schutz von naturschutzfachlich wertvollen Gebieten im Umfeld)
- **andererseits** Erweiterung der bestehenden Vorranggebiete (sehr hohe Wertigkeit der Rohstoffe)

TOP 3 Kapitel II 4.2.3 Bergbau und Rohstoffsicherung (Kiesabbau Radeburg – Würschnitz)



alt

- VRG RA06 wird aufgeteilt:
- Streichung VRG RL12



neu

- > Südlich Straße: VRG RA06
- > Nördlich Straße: VRG RL neu

TOP 3 Kapitel II 4.2.3 Bergbau und Rohstoffsicherung (ausgewählte Probleme)

Kiesabbau im Pirnaer Elbebogen

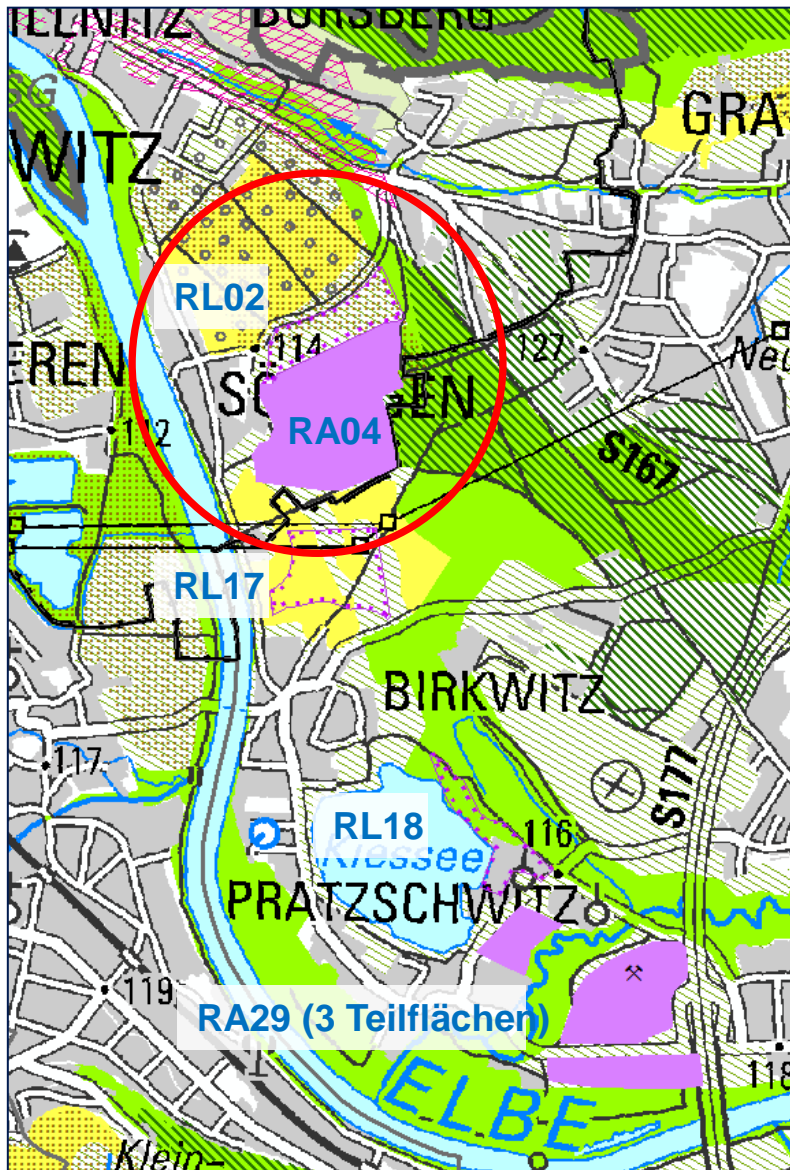
Betrifft:

- Vorranggebiete Rohstoffabbau RA04 – Dresden-Ost: Söbrigen und RA29 – westlich Pirna-Copitz
- Vorranggebiete langfristige Sicherung von Rohstofflagerstätten RL02 – östlich Söbrigen, RL17 – nördlich Birkwitz, RL18 – nördlich Pratzschwitz

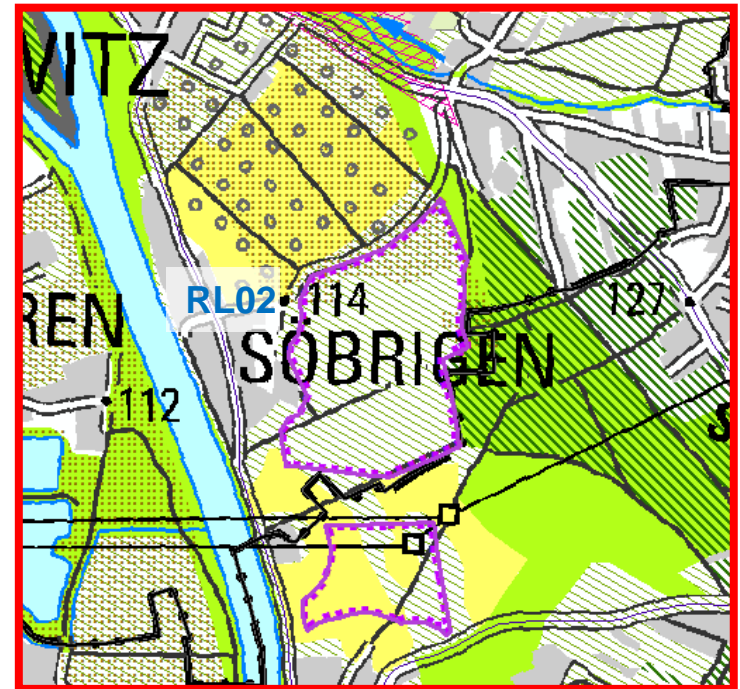
Stellungnahmen (222 Einzelanregungen)

- Schwerpunkt: Kiesabbau Söbrigen in Verbindung neuer Kieswerkstandort
- Konfliktpunkte, u. a.: Landschaftsbild/Sichtbeziehungen, Lärm/Staub, Fauna/Flora
- aber auch: Erweiterung der Sicherungsgebiete

Kiesabbau Pirnaer Elbebogen



Kiesabbau Dresden-Söbriegen



Umwidmung VRG Rohstoffabbau RA04 zu VRG langfristige Sicherung v. Rohstofflagerstätten unter Einbeziehung von VRG RL02

-  Vorranggebiet (VRG) Rohstoffabbau
-  Vorranggebiet (VRG) langfristige Sicherung v. Rohstofflagerstätten

Allgemeines

Einforderung eines Grundsatzes zur regionalen
Verteilung der Erneuerbaren Energien durch
Landkreis Meißen

- noch offen –

(Vorlage erst kurzfristig vor Sitzungstermin möglich)

Statistik zur Anhörung

rd. 300 Einzelanregungen nur zum Kapitel Windenergienutzung
(etwa 1/5 aller Einzelanregungen zum Planentwurf)

- rd. 170 Anregungen zur Methodik incl. Tabuzonen
- rd. 100 Anregungen zu den VREG Windenergienutzung
- rd. 30 Anregungen zu Wind-Vorschlagsflächen über VREG hinaus

von den 300 Einzelanregungen kamen:

- etwa 150 Anregungen von Trägern öffentlicher Belange
- über 100 Anregungen pro Wind von WEA-Betreibern/Planungsbüros (15) und einzelnen Bürgern (25)
- rund 50 Anregungen contra Wind von einzelnen Bürgern (25) und Bürgerinitiativen (4)

TOP 3 Kapitel II 5.1.1 Windenergienutzung

1. geringfügige Änderungen in der Methodik

insbesondere wegen Anpassung an Rechtsprechung und Erhöhung der Rechtssicherheit des künftigen Regionalplans

⇒ in Folge: **keine Streichung oder Neuaufnahme von VREG Windenergienutzung**

2. VREG Windenergienutzung

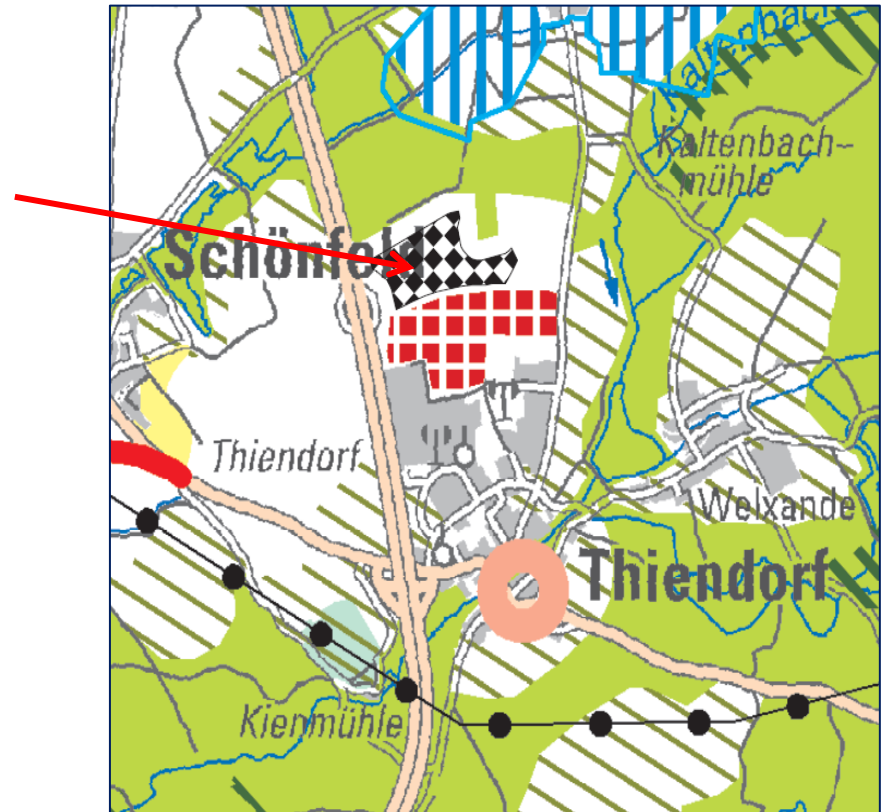
- von den 15 VREG Windenergienutzung aus dem Planentwurf 09/2017 sollen
 - 14 VREG aufrecht erhalten werden, wenn teils auch in geänderter Konfiguration
 - ein VREG soll entfallen
- zwei Windpotenzialflächen sollen zusätzlich als VREG Wind neu festgelegt werden
- weitere 9 Wind-Vorschlagsflächen wurden geprüft, aber nicht übernommen

TOP 3 Kapitel II 5.1.1 Windenergienutzung

Im Einzelnen:

**VREG Thiendorf (LK MEI)
entfällt,**

da erhebliche aktuelle SPA- und
Artenschutzkonflikte dezidiert und
nachvollziehbar von der unteren
Naturschutzbehörde benannt
worden sind

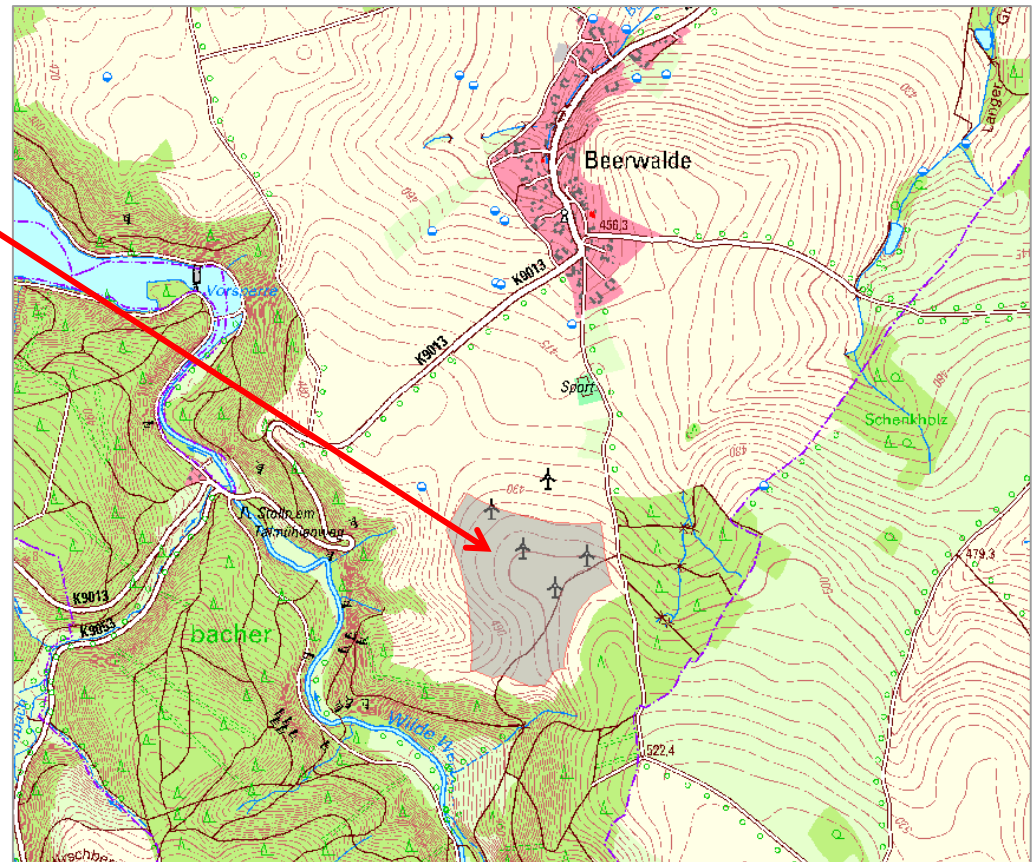


TOP 3 Kapitel II 5.1.1 Windenergienutzung

Beerwalde (LK SOE) -

Neuaufnahme als VREG, da nachweislich keine aktuellen erheblichen SPA- und Artenschutzkonflikte bestehen

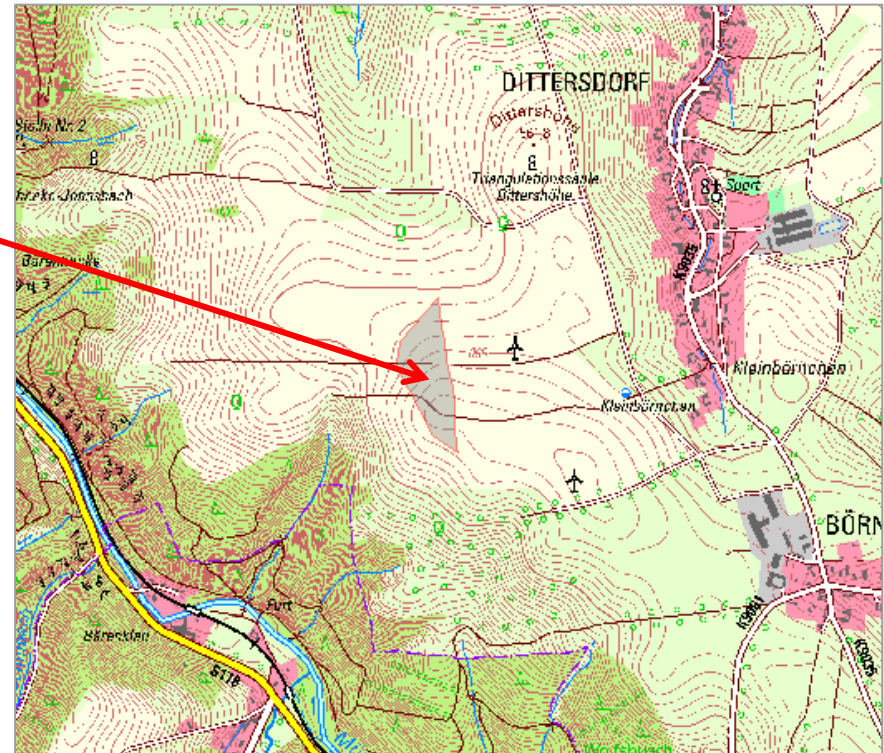
- bestätigt durch untere Naturschutzbehörde



TOP 3 Kapitel II 5.1.1 Windenergienutzung

Dittersdorf (LK SOE) -

Neuaufnahme als VREG, da der mittels Windportal Sachsen ermittelte Prognoseertrag nunmehr größer als 10 GWh/a



TOP 3 Kapitel II 5.1.1 Windenergienutzung

weitere 9 Wind-Vorschlagsflächen

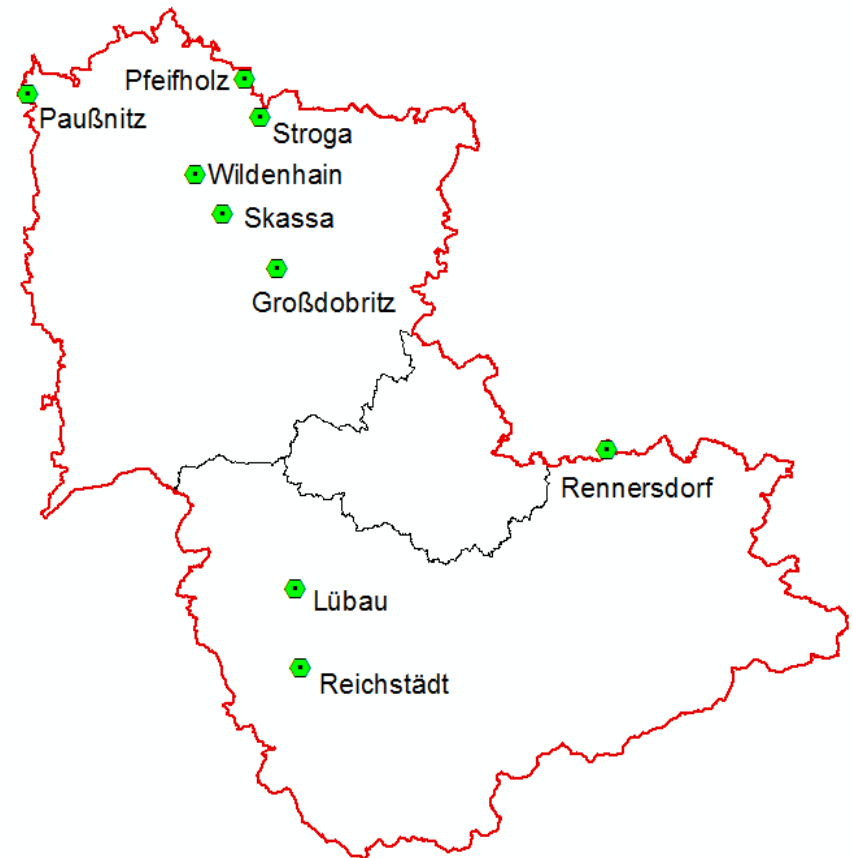
→ wurden im Wesentlichen aus Artenschutzgründen nicht als VREG Wind aufgenommen

ehemalige Windpotenzialflächen:

- Großdobritz
- Paußnitz
- Skassa
- Stroga
- Lübau
- Rennersdorf

darüber hinaus:

- Pfeifholz
- Wildenhain
- Reichstädt



TOP 3 Kapitel II 5.1.1 Windenergienutzung

VREG - Änderungen in Konfiguration und Größe (Vergrößerung) werden im Wesentlichen verursacht durch:

- ⇒ **TW 10e - Reduzierung Abstand Kleingärten etc. von 750 m auf 600 m, da hier kein dauerhaftes Wohnen**
betrifft: VREG Breitenau, Colmnitz, Hausdorf und Reinholdshain
- ⇒ **Reduzierung Waldabstand von 100 m auf 50 m**
nach aktuellem Stand der Wissenschaft für Fledermäuse ausreichend
betrifft: VREG Colmnitz, Hausdorf, Rückersdorf und Sadisdorf
- ⇒ **tatsächliche aktuelle Landnutzung ist Ackerland (nicht Grünland)**
→ keine potenziellen Nahrungshabitate von relevanten Vogelarten mehr
(waren im Ergebnis des Artenschutzgutachtens aus den Windpotenzalflächen herausgenommen worden)
betrifft: VREG Breitenau und Rückersdorf

TOP 3 Kapitel II 5.1.1 Windenergienutzung

⇒ **neue Teilfläche nach Einzelfallprüfung des Kriteriums „i. d. R. 5 km - Abstand zwischen Windgebieten“**
betrifft: VREG Altlommatzsch

- ⇒ **Korrekturen:**
- Siedlungsmaske (Aktualisierung) und in Folge: Wohnabstände
betrifft: VREG Streumen, Eulitz, Breitenau, Mohorn und Sadisdorf)
 - Einbeziehung 1 WEA aus 2009 in VREG Sadisdorf (gemäß Methodik)

In der Summe: rd. 100 ha größere VREG-Fläche

3. Ertragsprognose

bisher: gem. SMWA-Handlungsleitfaden zur Berechnung der Ertragsprognose mit Orientierung an Erträgen bestehender WEA am jeweiligen Standort

seit Oktober 2017: Sächsische Windpotenzialstudie (i. A. des SMWA)

- Modellberechnung nach anerkanntem wissenschaftlichen Standard, genauere Prognose möglich
- den RPV wurde sogenanntes **Planungstool** für die Ertragsprognose zur Verfügung gestellt und zur Anwendung empfohlen

TOP 3 Kapitel II 5.1.1 Windenergienutzung

RPV OEOE: Ertragsprognose wird nunmehr mit diesem Planungstool auf der Grundlage des Handlungsleitfadens zur Prognoserechnung erstellt

⇒ Prognoseerträge für Referenzanlagen sind mit dem Planungstool i. d. R. höher als bisher

z. B.

VREG Bayerhöhe - 6 Referenzanlagen
Prognose bisher: 51,2 GWh/a
mit Planungstool: 58,9 GWh/a

VREG Colmnitz - 4 Referenzanlagen
Prognose bisher: 35,2 GWh/a
mit Planungstool: 38,8 GWh/a

TOP 3 Kapitel II 5.1.1 Windenergienutzung

4. FAZIT

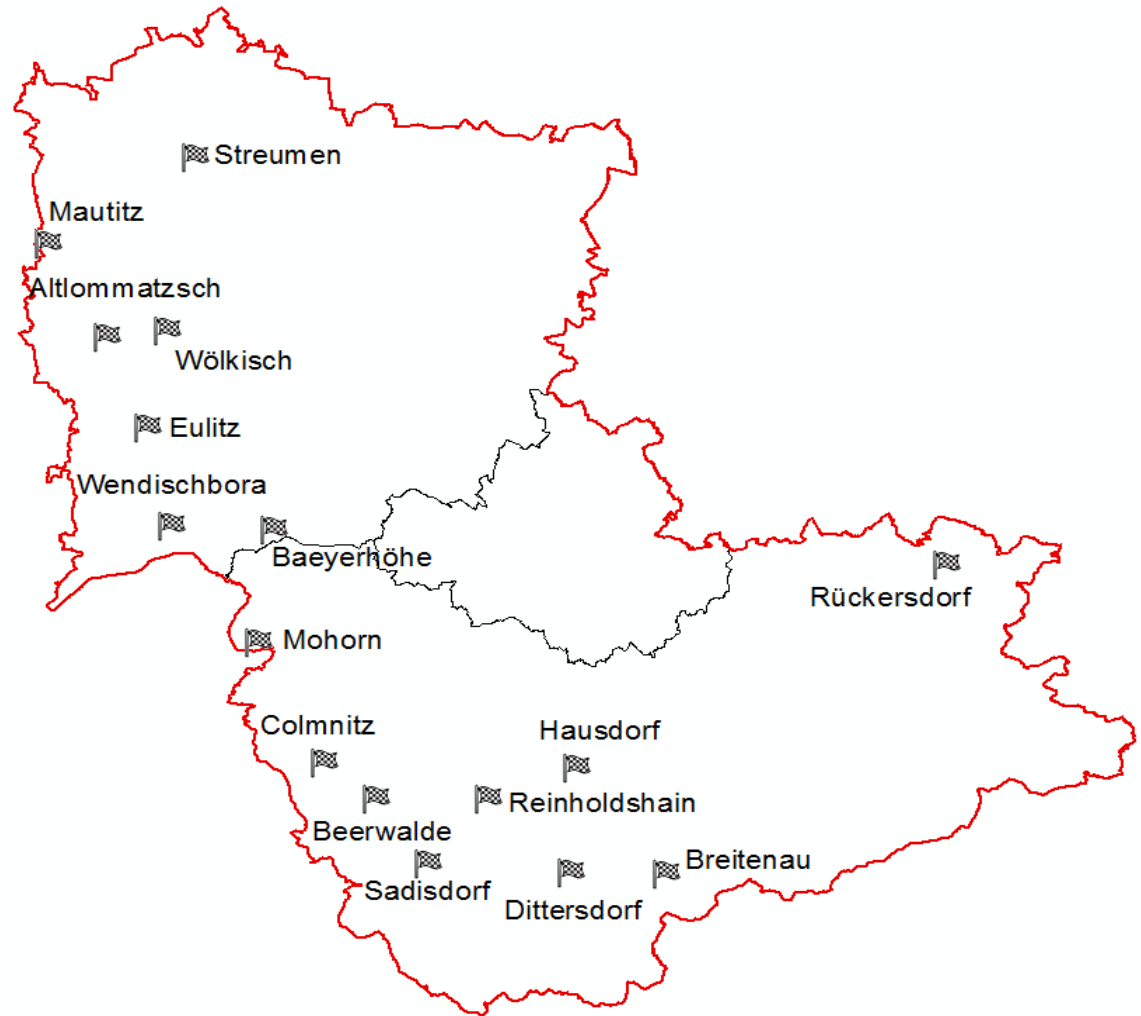
16 VREG Windenergie- nutzung

rd. 600 ha
(0,18 % der
Regionsfläche)

Ertragsprognose:

MEI: rd. 400 GWh/a

SOE: rd. 300 GWh/a



175 % vom regionalen Mindestenergieertrag (410 GWh/a)

ABER:

- **Erfüllung des regionalen Mindestenergieertrages ist gemäß Rechtsprechung nur ein Indiz dafür, dass der Windenergienutzung substantziell Raum gegeben wird**
- **Anhörung zu den Änderungen steht noch aus**

TOP 3 - Kartenteil

kein Sachvortrag vorgesehen;

Inhalte v. a. von methodisch- handwerklicher und redaktioneller Natur

TOP 3 - Umweltbericht

es ergeben sich keine wesentlichen Änderungen im Umweltbericht

- Aufnahme von fachlichen Ergänzungen/Erläuterungen im Textteil
- Aktualisierungen zu einzelnen Umweltprüfbögen, insbesondere zu Festlegungen Hochwasserrückhaltebecken und Rohstoffabbau hinsichtlich Verfahrensständen

nur **indirekt:**

Umweltprüfung für neu aufgenommene Festlegungen sowie bei geänderter Flächenkonfiguration oder Artenschutzbeurteilung von bestehenden Festlegungen

TOP 3 Ausblick

- Abschluss der Vorberatungen im Planungsausschuss am 25.09.2018
- Beratung und Beschlussfassung der Verbandsversammlung über die vorläufigen Abwägungsergebnisse am 25.09.2018
dazu Bereitstellung zur Information:
 - ✓ geänderte Festlegungskarten (*als Druck*)
 - ✓ Änderungen in den Festlegungskarten (*digital*)
 - ✓ Textexemplar Regionalplanentwurf mit Änderungen (*digital*)
- anschließend Überarbeitung des Regionalplanentwurfs in allen seinen Bestandteilen und Herstellung Anhörungsexemplare
- erneute Beteiligung 1 Monat in der Zeit Nov./Dez. 2018

Bekanntgaben, Anfragen, Sonstiges



TOP 4

- **nächste Sitzungstermine:**

Planungsausschuss und Verbandsversammlung:
am 25.09.2018 in Dresden, Kulturrathaus
ab 15.30 Uhr

- **Korrektur Niederschrift** der 159. Sitzung des
Planungsausschusses v. 26.06.18

betrifft Nummer des Aktenzeichens in ergänzender
Anmerkung zum nachträglichen Schreiben der Stadt Pirna
hins. Rücknahme des Vorsorgestandortes GE07 (**0830-14**
statt 0830-02)

→ Zusendung eines Korrekturblattes

Kartenhinweis:

Copyright: RPVOEÖE, dl-de/by-2-0

GeoSN, dl-de/by-2-0

