



**Regionaler Planungsverband
Oberes Elbtal / Osterzgebirge**

Ausgewählte Ergebnisse der 6. Regionalisierten Bevölkerungsprognose für die Planungsregion

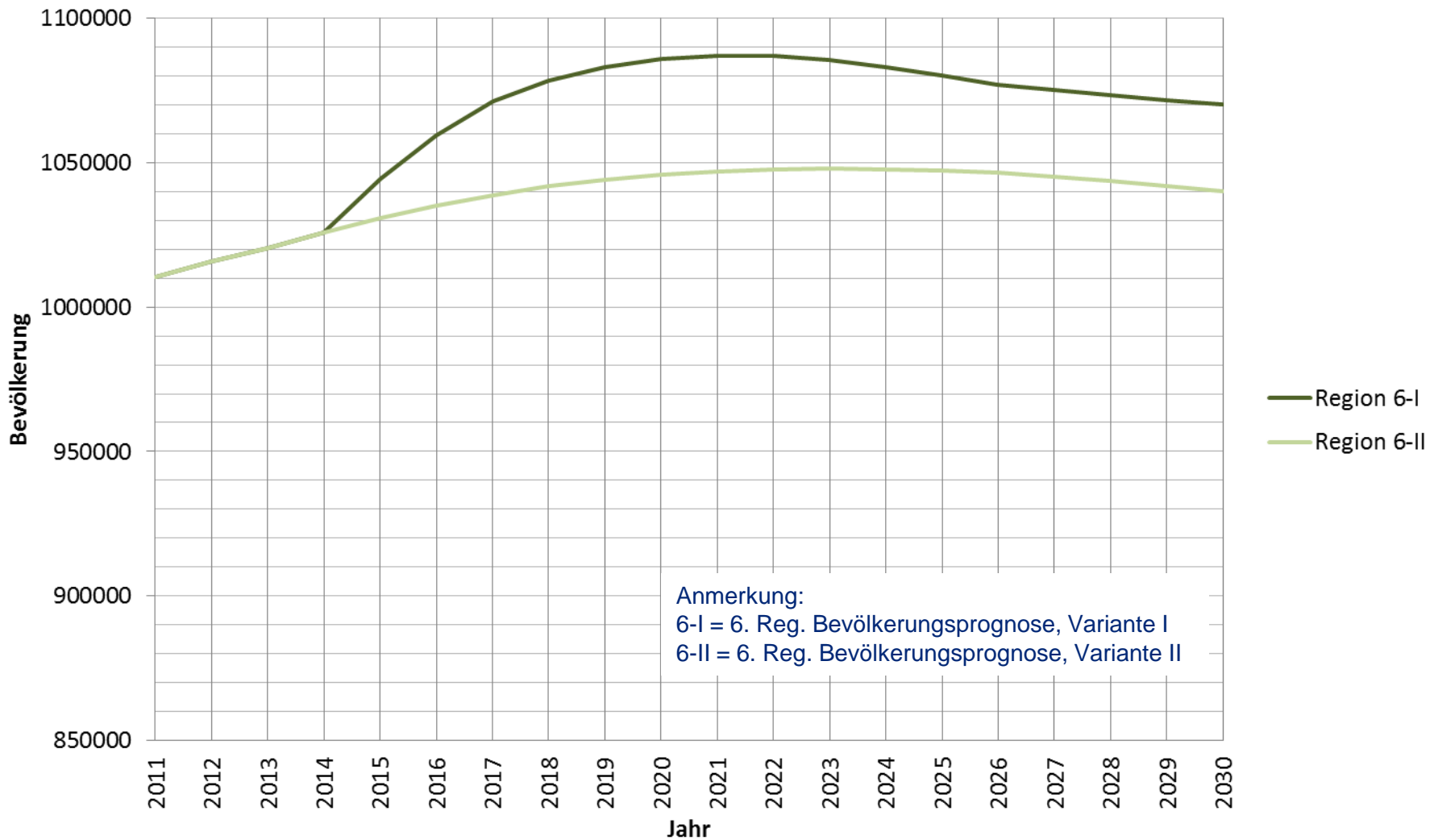
Quelle: Statistisches Landesamt Sachsen, 2016
www.statistik.sachsen.de und Sonderauswertung

Annahmen und Rahmenbedingungen

- Ausgangspunkt der Vorausberechnungen: 31.12.2014
- zwei Varianten:
 - Variante I:
 - Landeseigene Annahmen insbes. hinsichtlich Auslandswanderung
 - Anstieg Geburtenziffer bis 2018 auf 1,7; Absenkung ab 2020 bis 2028 auf 1,6; danach bis 2030 konstant
 - Wanderungsgewinne: 280 000 Personen (2015 – 2030)
 - Variante II:
 - Weitgehende Übernahme von Annahmen der 13. kBV^{*)} (obere Variante)
 - Anstieg Geburtenziffer bis 2028 auf 1,6 – danach konstant
 - Wanderungsgewinne: 170 000 Personen (2015 – 2030)
- Basis Zensus vom 9. Mai 2011
- für Gemeinden ab 5000 Einwohner (2014)
- für Regionen mit mindestens drei Gemeinden (zwei unter 5000 Einwohner)

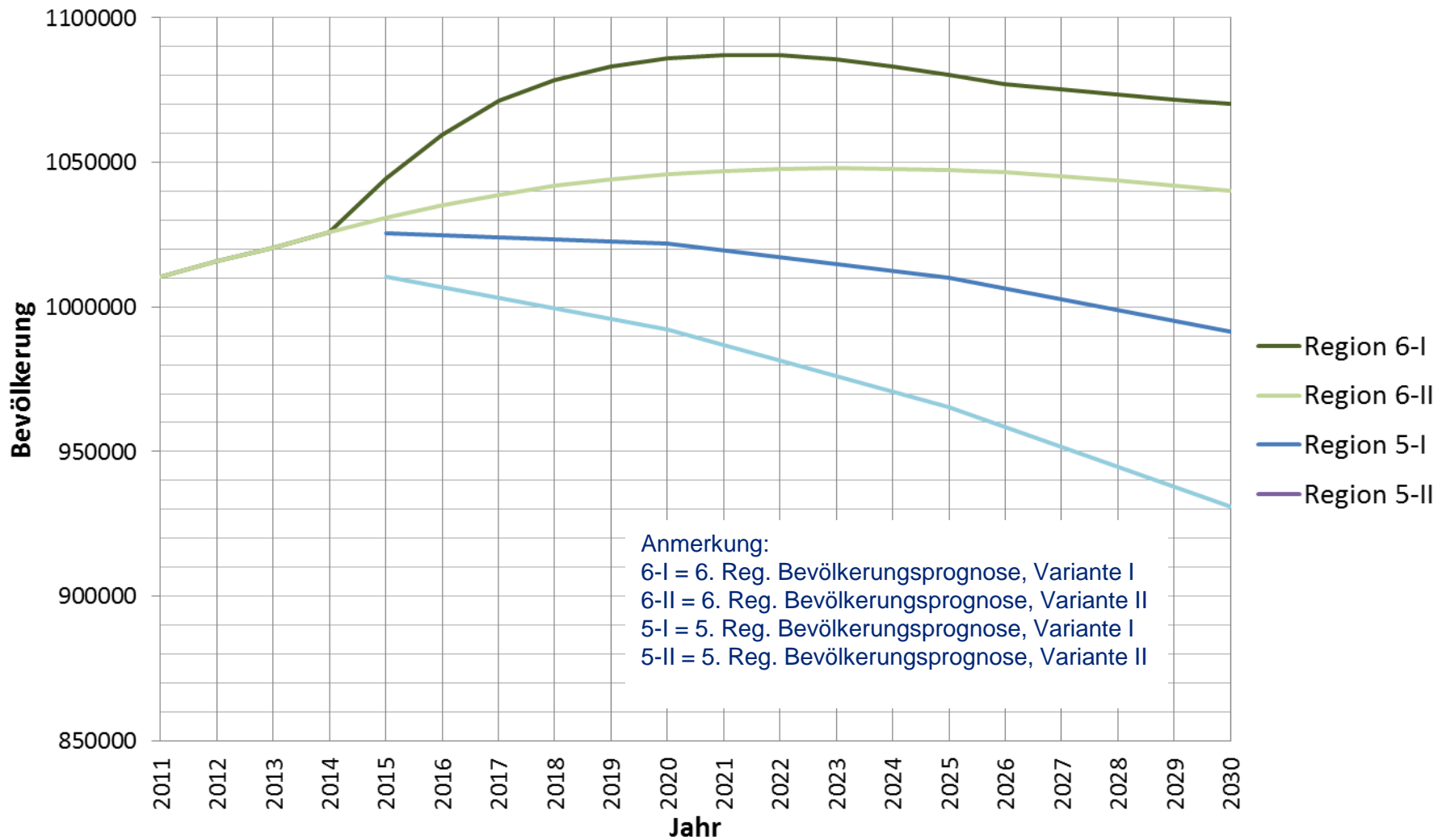
^{*)} Bevölkerung Deutschlands bis 2060 - 13. koordinierte Bevölkerungsvorausberechnung bis 2060 (Statistisches Bundesamt)

Bevölkerung Planungsregion - absolut



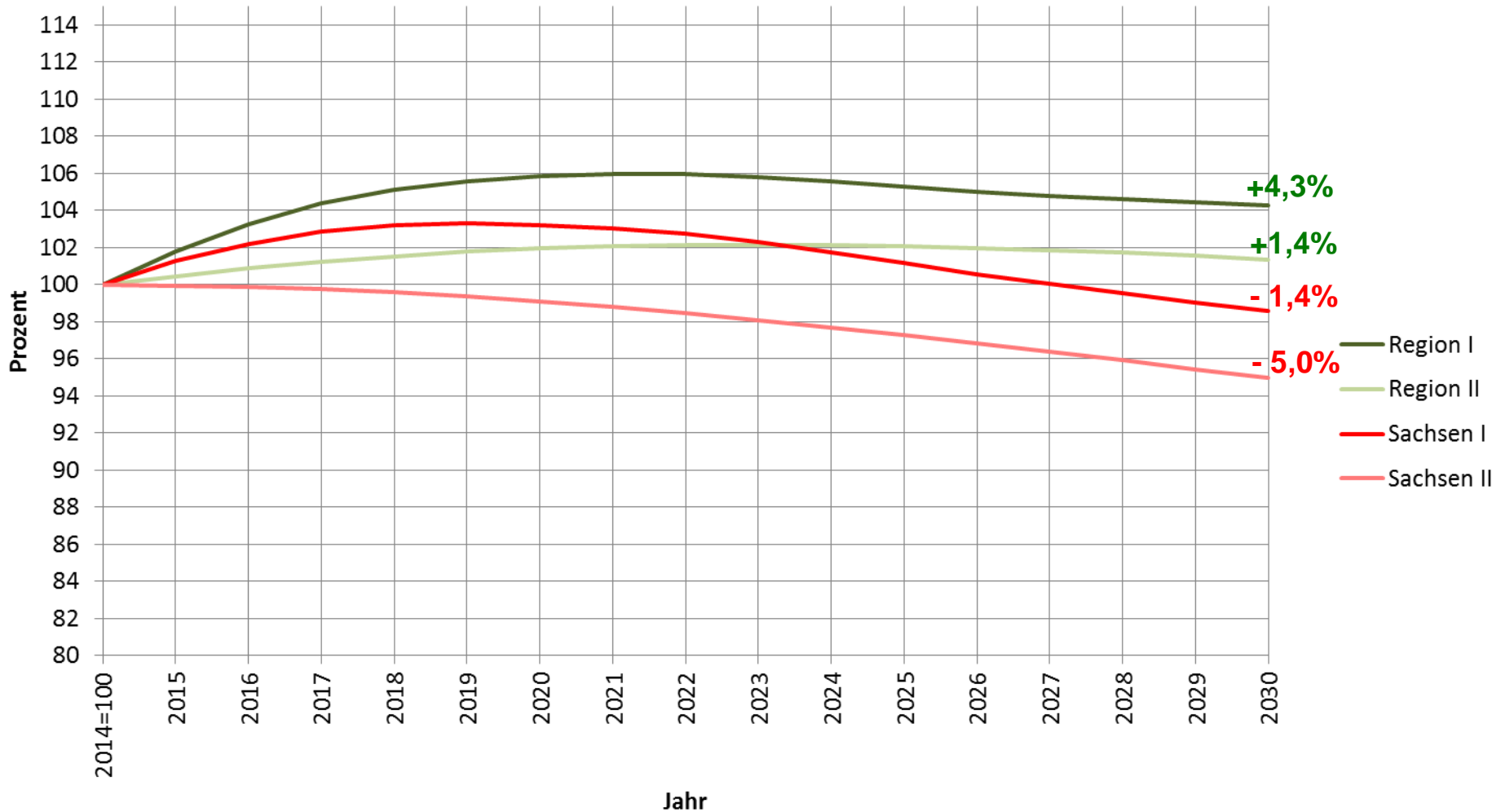
Quelle: Statistisches Landesamt Sachsen, 2016

Bevölkerung Planungsregion - absolut



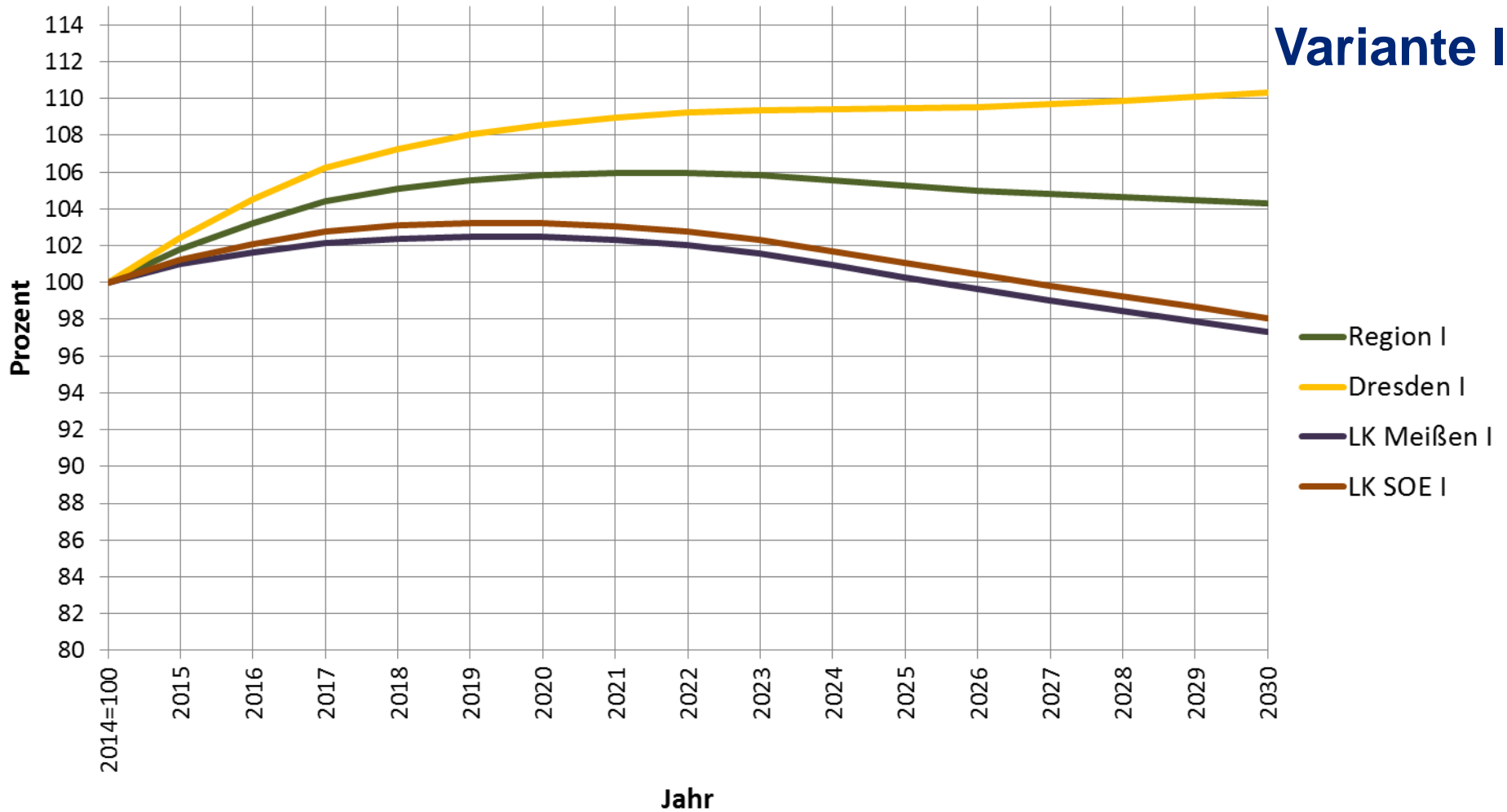
Quelle: Statistisches Landesamt Sachsen, 2016

Bevölkerung Planungsregion - Sachsen



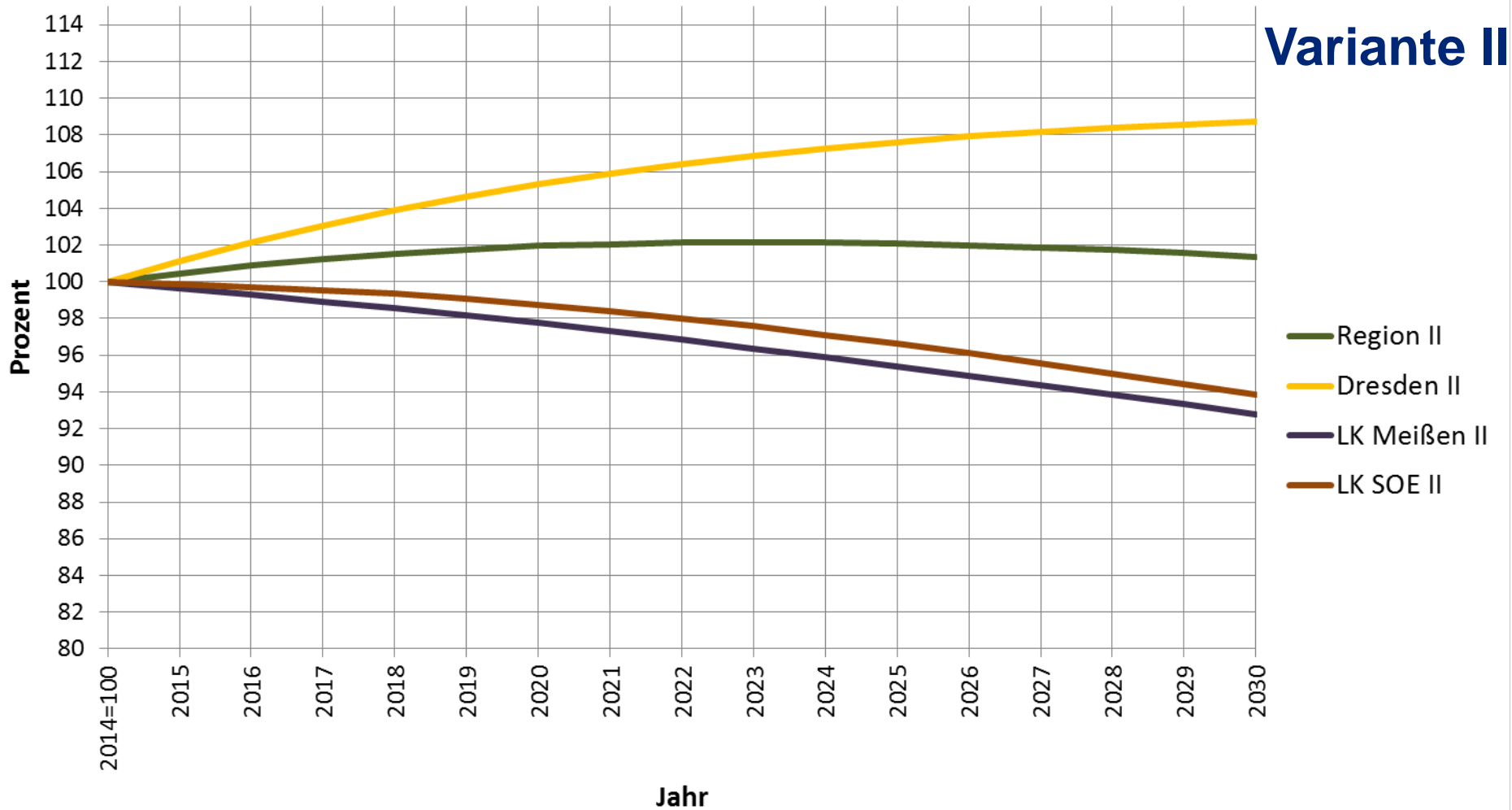
Quelle: Statistisches Landesamt Sachsen, 2016

Bevölkerung Stadt Dresden und Landkreise



Quelle: Statistisches Landesamt Sachsen, 2016

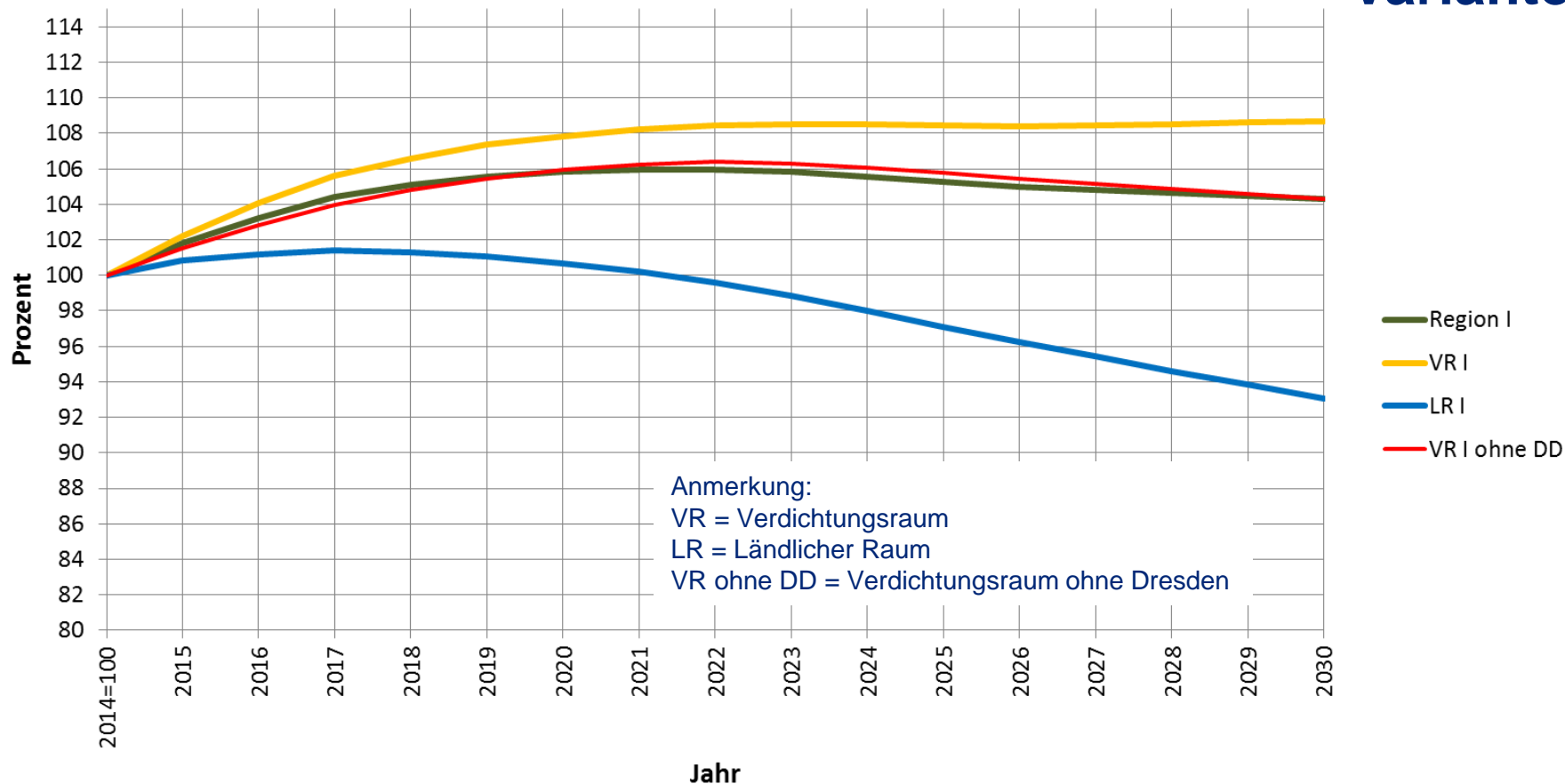
Bevölkerung Stadt Dresden und Landkreise



Quelle: Statistisches Landesamt Sachsen, 2016

Bevölkerung Verdichtungsraum – Ländlicher Raum

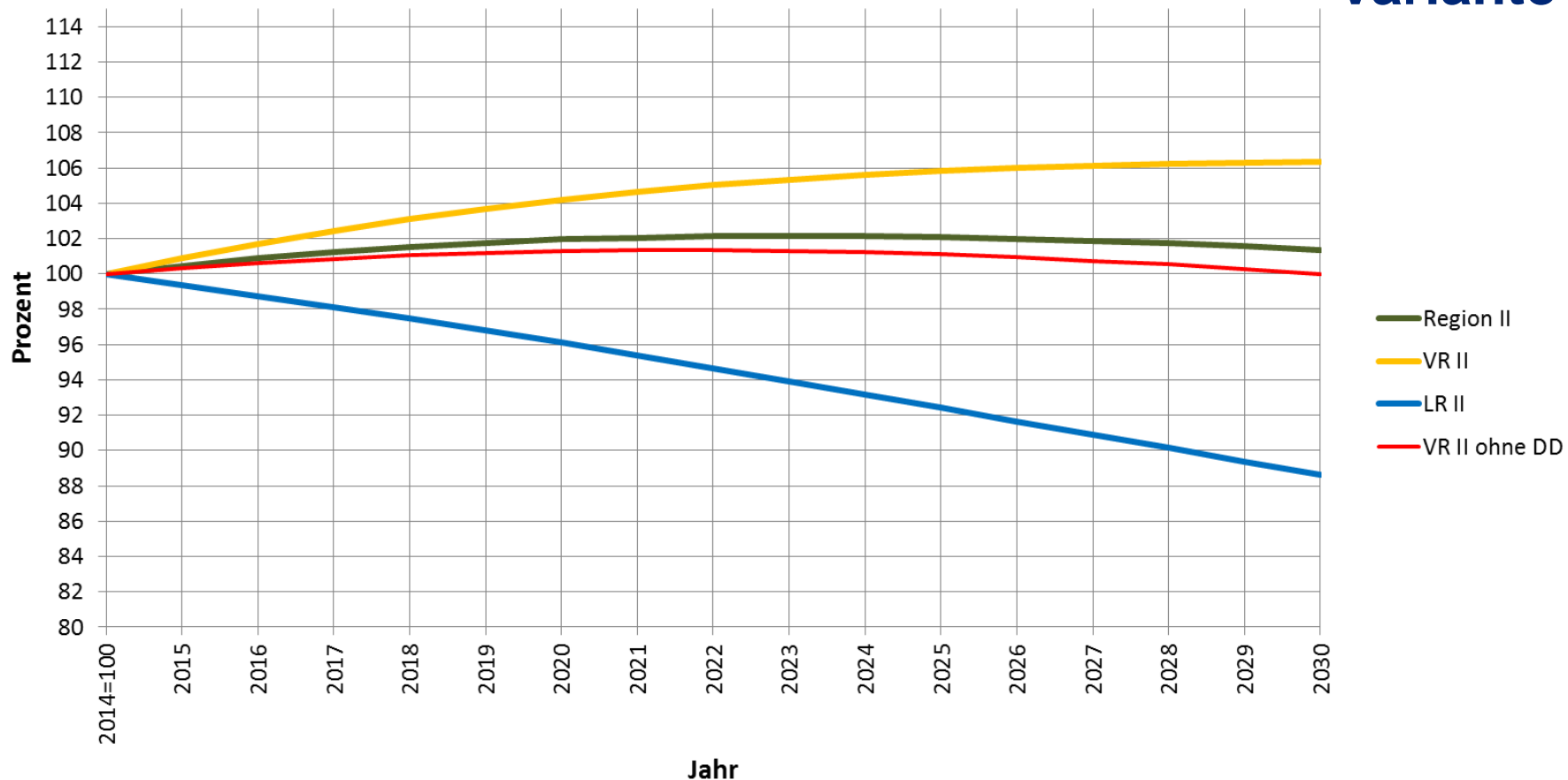
Variante I



Quelle: Statistisches Landesamt Sachsen, 2016

Bevölkerung Verdichtungsraum – Ländlicher Raum

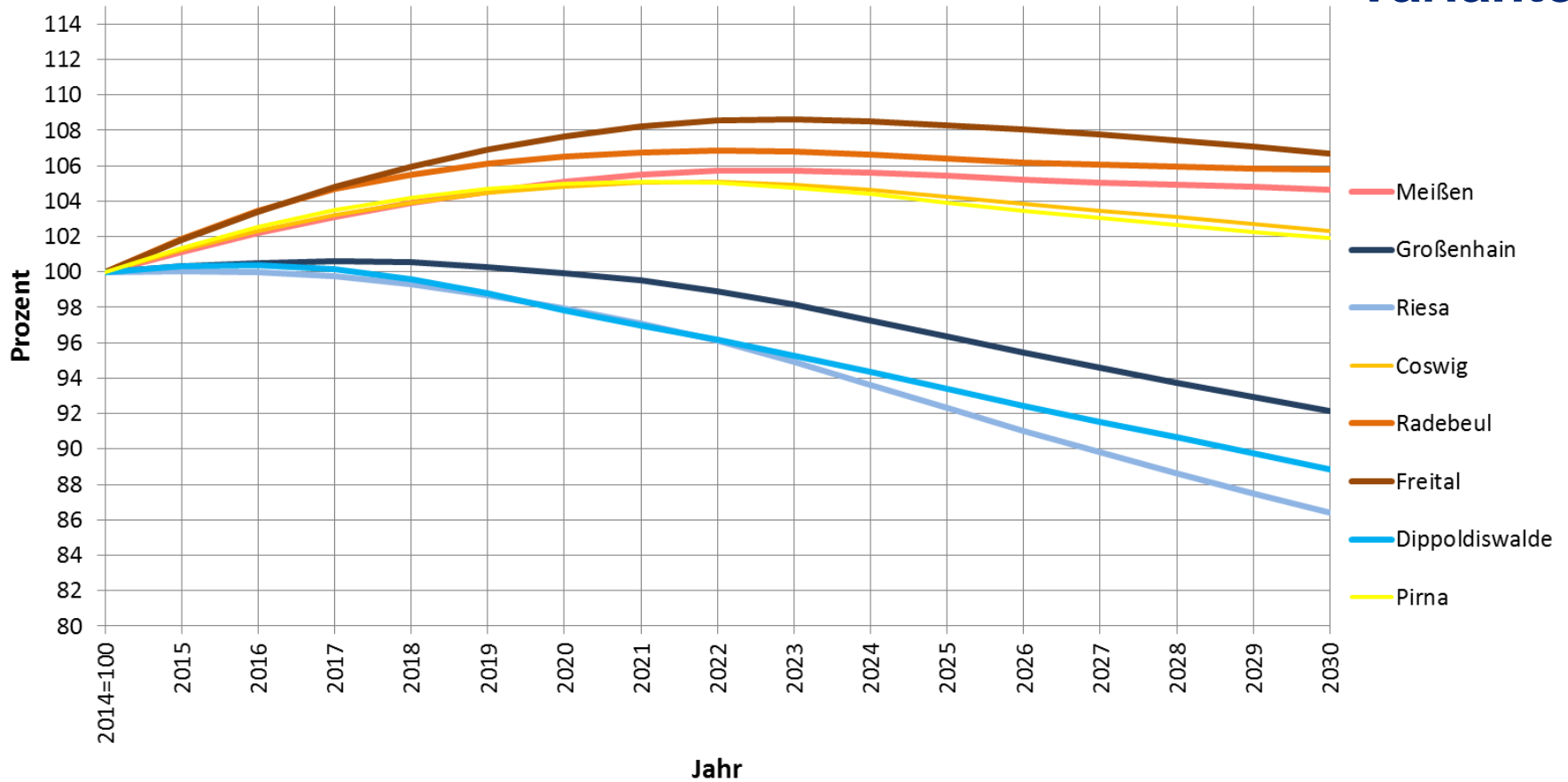
Variante II



Quelle: Statistisches Landesamt Sachsen, 2016

Bevölkerung Mittelzentren

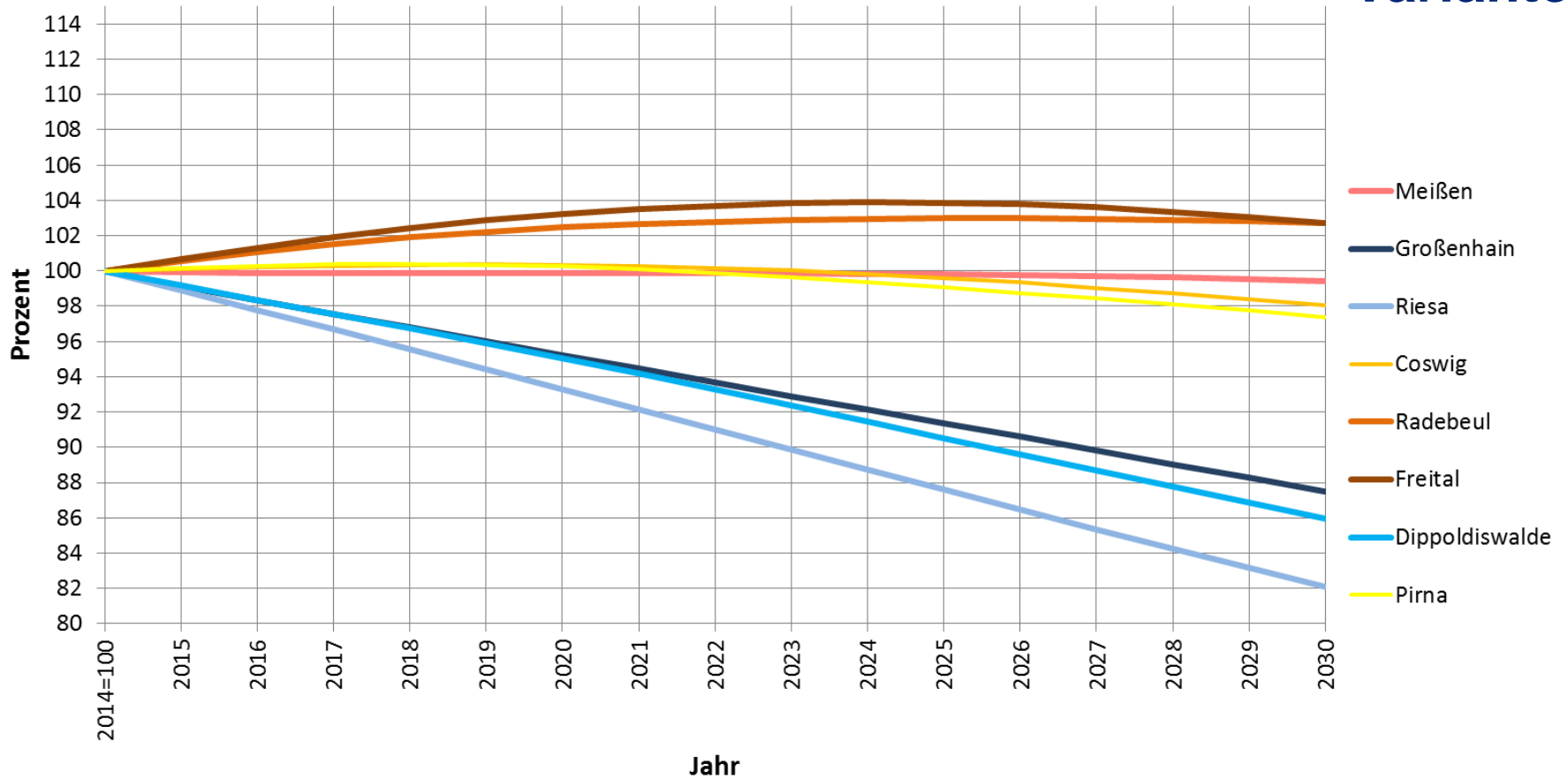
Variante I



Quelle: Statistisches Landesamt Sachsen, 2016

Bevölkerung Mittelzentren

Variante II



Quelle: Statistisches Landesamt Sachsen, 2016

Gemeinden - Gemeindezonen

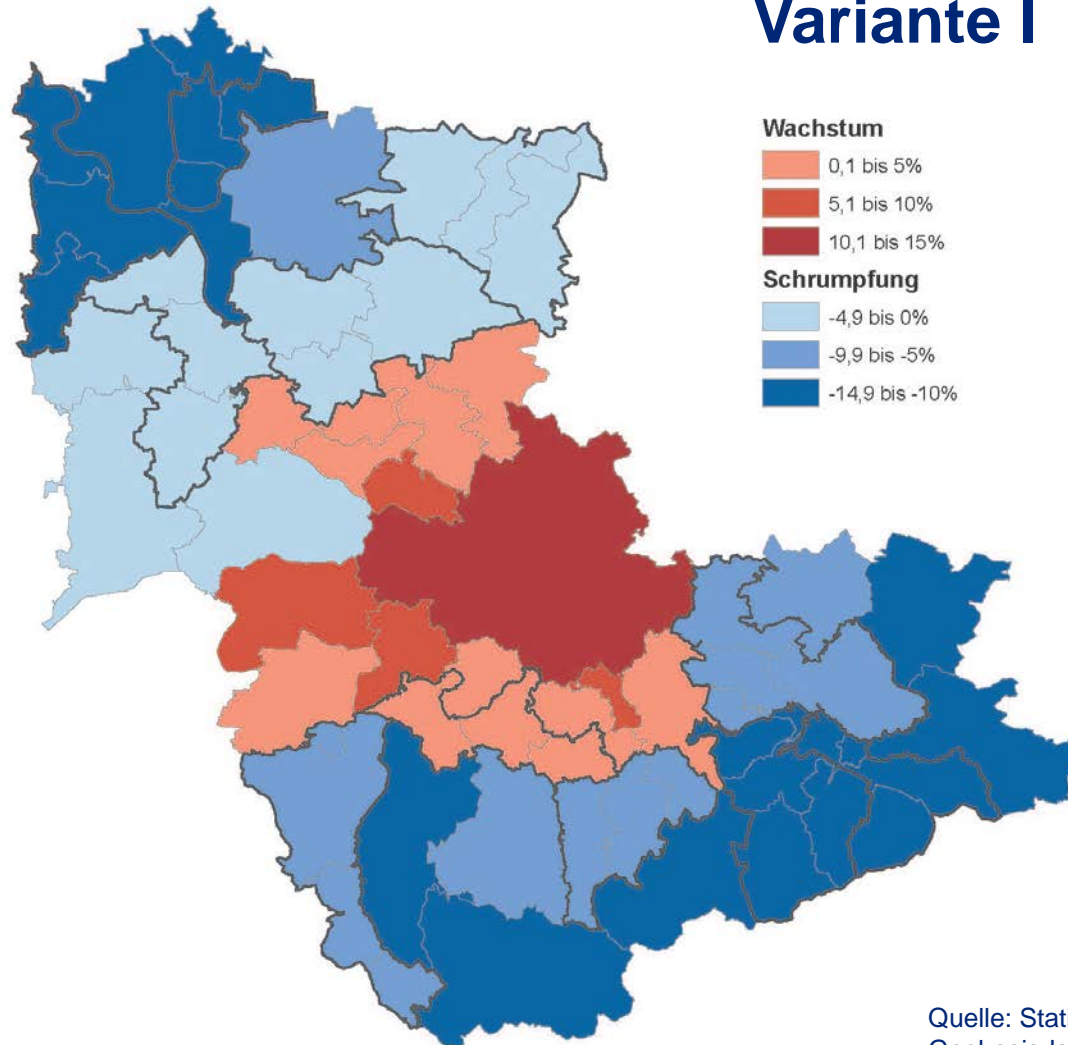
Anmerkung:

Da Prognosen der zukünftigen Bevölkerungsentwicklung nur für Gemeinden mit mindestens 5000 Einwohnern (Stand 31.12.2014) erstellt wurden, mussten für Aussagen auf Gemeindeebene unter 5000 Einwohnern entweder die Prognosen der Verwaltungsgemeinschaften verwendet oder entsprechende „Gemeindezonen“ gebildet werden (mindestens 5000 Einwohner, mindestens drei Gemeinden, mindestens zwei Gemeinden unter 5000 Einwohner). Für die „Gemeindezonen“ erfolgte eine Sonderauswertung durch das Statistische Landesamt Sachsen. Im Einzelnen ergaben sich folgende Gruppierungen:

- Verwaltungsgemeinschaft Königstein: Gohrisch, Königstein, Rathen, Rosenthal-Bielatal, Struppen
- Verwaltungsgemeinschaft Bad Schandau, Rathmannsdorf, Reinhardtsdorf-Schöna
- Gemeindezone 1: Dürrröhrsdorf-Dittersbach, Hohnstein, Lohmen, Stadt Wehlen
- Gemeindezone 2: Bahretal, Dohma, Liebstadt
- Gemeindezone 3: Dorfhain, Hartmannsdorf-Reichenau, Hermsdorf/E., Klingenberg
- Gemeindezone 4: Kreischa, Müglitztal, Rabenau
- Gemeindezone 5: Diera-Zehren, Hirschstein, Käbschütztal
- Gemeindezone 6: Riesa, Stauchitz, Strehla
- Gemeindezone 7: Glaubitz, Röderaue, Wülknitz
- Gemeindezone 8: Lampertswalde, Schönfeld, Thiendorf
- Gemeindezone 9: Ebersbach, Niederau, Priestewitz

Gemeinden - Gemeindezonen

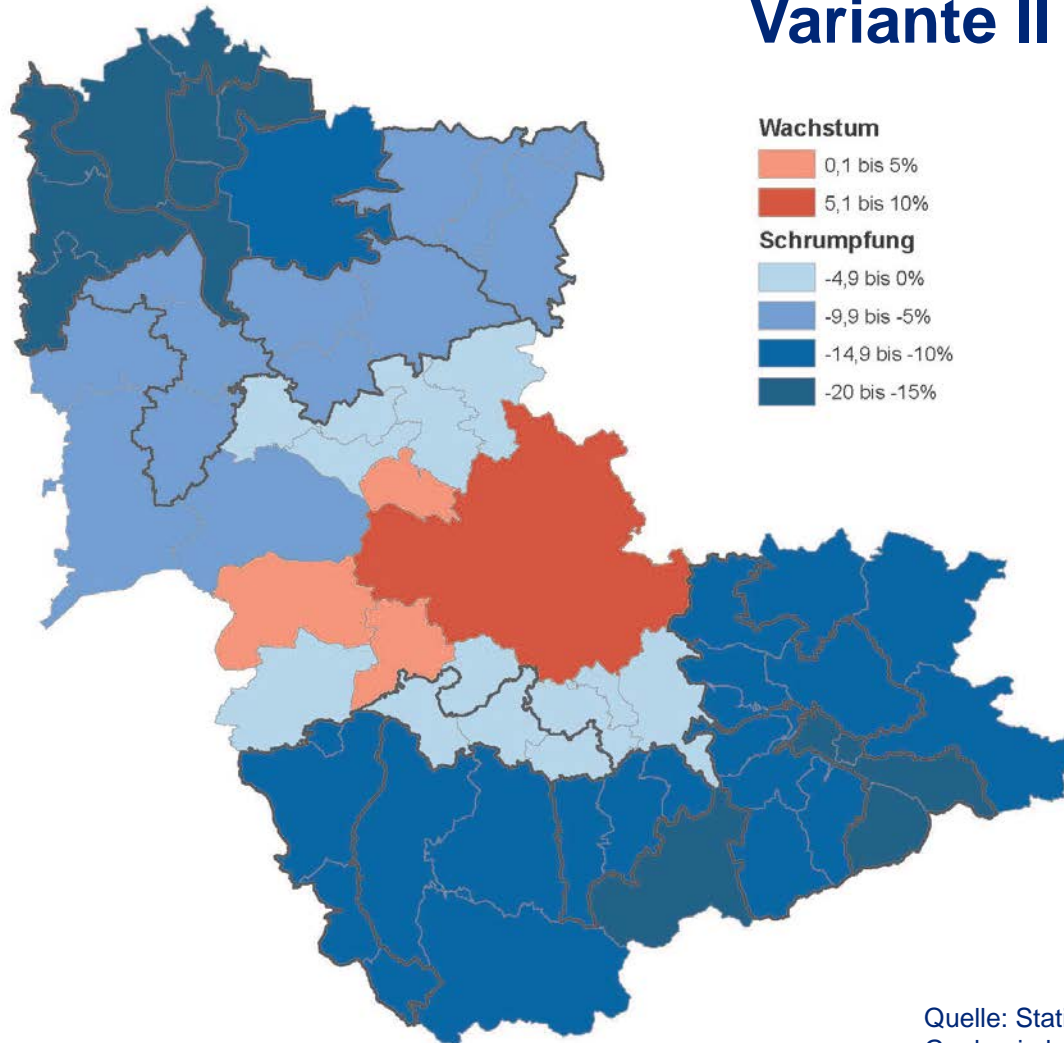
Variante I



Quelle: Statistisches Landesamt Sachsen, 2016
Geobasisdaten: © 2016, GeoSN

Gemeinden - Gemeindezonen

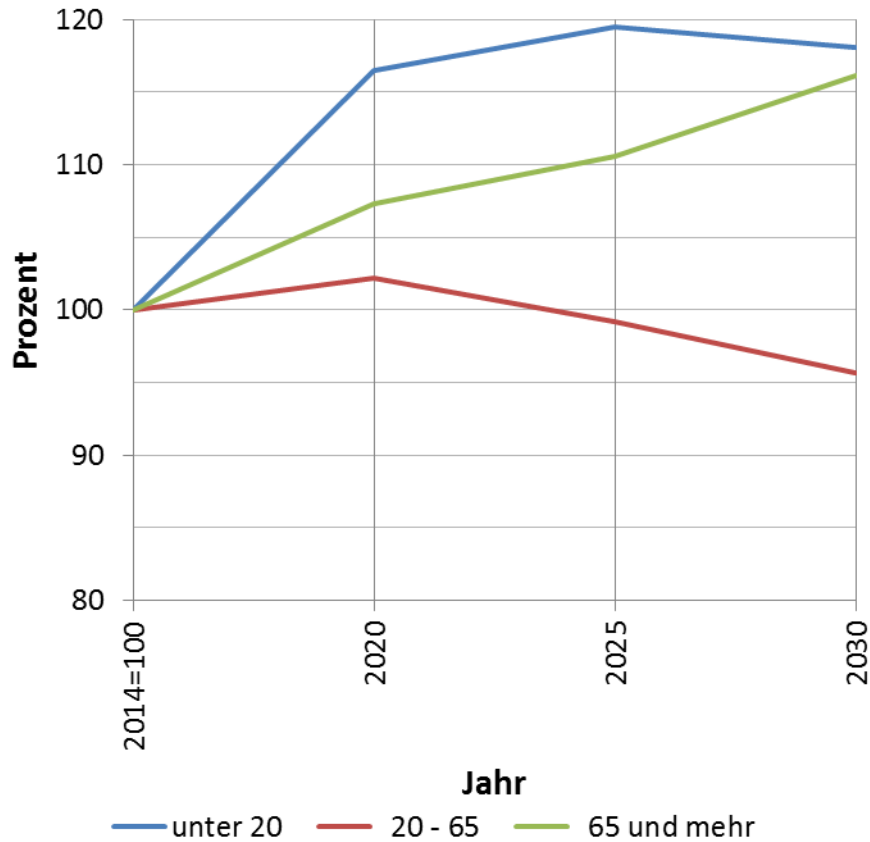
Variante II



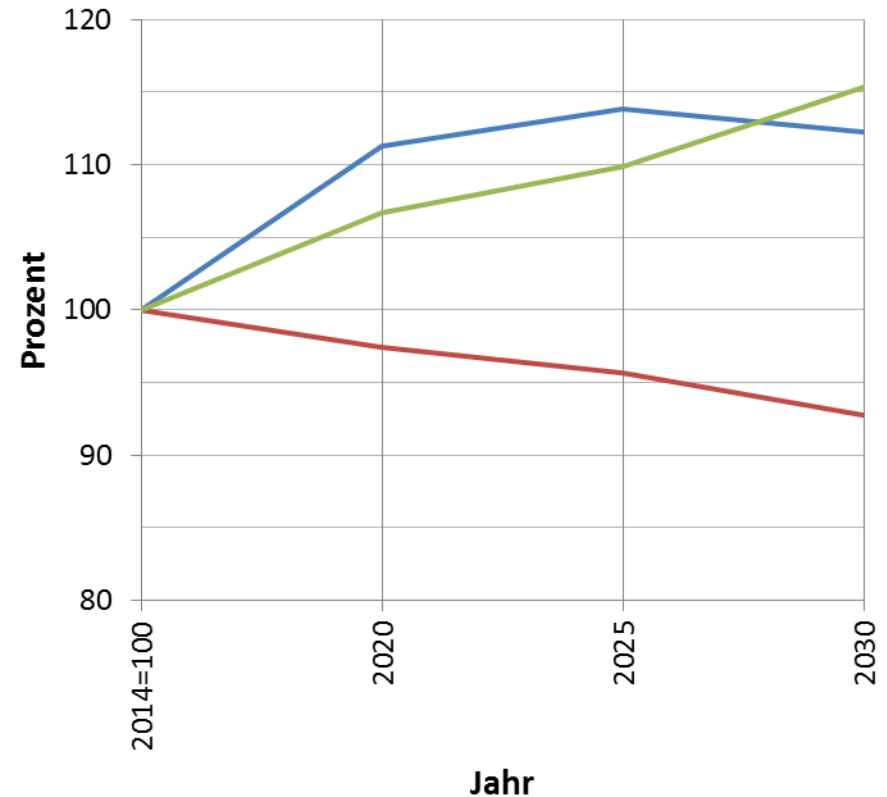
Quelle: Statistisches Landesamt Sachsen, 2016
Geobasisdaten: © 2016, GeoSN

Planungsregion - Altersgruppen

Variante I



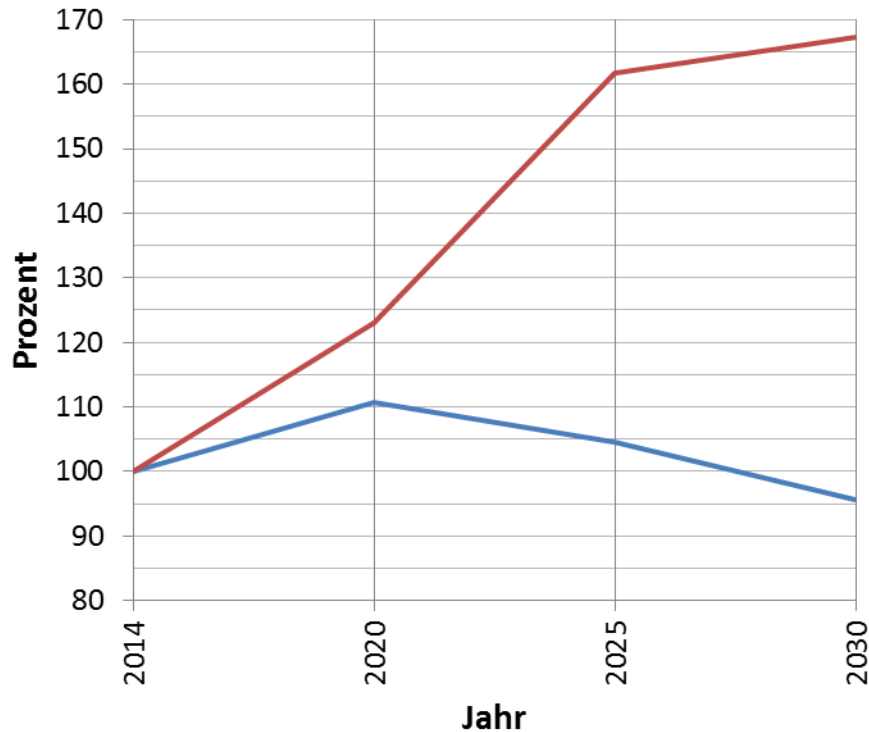
Variante II



Quelle: Statistisches Landesamt Sachsen, 2016

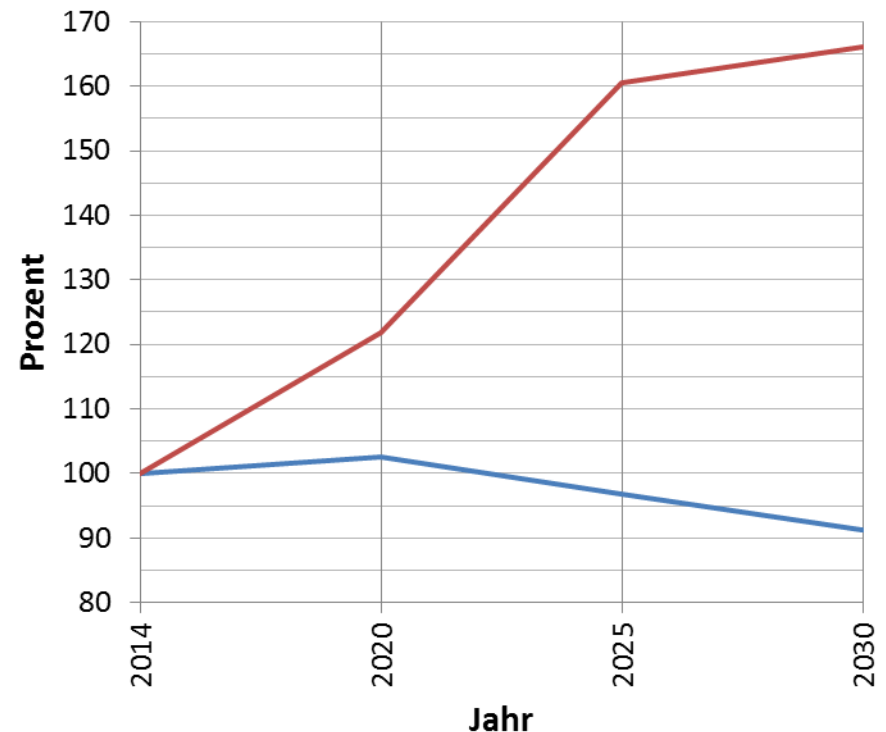
Planungsregion – Altersgruppen (Detail)

Variante I



— unter 6 — 85 und mehr

Variante II



Quelle: Statistisches Landesamt Sachsen, 2016

Zusammenfassung

- Die Bevölkerung der Region wird gegenüber 2014 bis 2030 um 1,4 % (Var. II) bzw. 4,3 % (Var. I) zunehmen.
- Die Wachstumsphase findet bis ca. 2023 statt (Zunahme um + 6 %^{*)}), danach wird eine stetige Abnahme prognostiziert.
- Das Wachstum findet vor allem im Verdichtungsraum statt (bis 2023 + 8,5 %^{*)}), danach nahezu konstant). Der Ländliche Raum schrumpft um fast 7 %^{*)}.
- Die Bevölkerungsentwicklung der Gemeinden ist äußerst unterschiedlich (zwischen -13 %^{*)} und +10 %^{*)}).
- Die Mittelzentren im Ländlichen Raum schrumpfen weiterhin (zwischen 6 %^{*)} und 12 %^{*)}).
- Die Altersgruppe der berufstätigen Bevölkerung (20 - 65) nimmt ab (- 4,3 %^{*)}).
- Die Altersgruppe der Hochbetagten (85+) nimmt massiv zu (+ 67 %^{*)})

^{*)} Variante I

Quelle: Statistisches Landesamt Sachsen, 2016