Anlage 2

zur Niederschrift
170. Sitzung des Planungsausschusses
am 31.03.2022

Präsentation

Regionaler Planungsverband
Oberes Elbtal / Osterzgebirge

170. Sitzung des Planungsausschusses

am 31.03.2022, 16:00 Uhr
in Radebeul
(ZAOE, Casino)

- öffentliche Sitzung -

Tagesordnung

1. Eröffnung, Begrüßung, Feststellung der Beschlussfähigkeit und der Tagesordnung
2. Stellungnahmen zu raumbedeutsamen Planungen und Maßnahmen
3. Bekanntgaben, Informationen, Sonstiges

Es schließt sich ein nichtöffentlicher Teil an.

TOP 2

Stellungnahmen zu raumbedeutsamen Planungen und Maßnahmen

TOP 2.1

Stellungnahme zum Planfeststellungsverfahren „Kies Pirnaer Elbebogen“

Tagebau Pratzschwitz-Copitz planfestgestellt 29.11.1996

Tagebau Söbrigen planfestgestellt 30.08.1999

- Erst Druckrohrleitung dann Landbandanlage zum Kieswerk Pratzschwitz (inzwischen abgebaut)
- Landband sollt südlich des Birkwitzer Grabens und am nördlichen Rand der Kiesgrube Pratzschwitz verlaufen
- Aufgrund Klage keine Inkraftsetzung
- Klage derzeit ruhend

Quelle: Unterlagen Planfeststellungsverfahren und Geo-Daten, RPK VGS
Grundlagendaten: Datenlizenz Deutschland-RPV Oberes Elbtal/Osterzgebirge-Version 2.0

Planungen „Kies Pirnaer Elbebogen" Stand 2011

- Wenn Tagebau Pratzschwitz-Copitz ausgekiest, dann Verlagerung Kieswerk Borsberg nach Söbrigen
- Betriebsstraße zum Abtransport Kies

Planfeststellungsverfahren „Kies Pirnaer Elbebogen" 2021

- Kieswerk Borsberg bleibt
- Transport Kies aus Söbrigen über Landbandanlage, gegenüber Var. von 1999 aber Verlauf nördlich des Birkwitzer Grabens

TOP2.1

Bisherige Bewertungen der Raumordnung:

Formell:

- Raumordnerische Beurteilung Birkwitz-Pratzschwitz (Tagebau Pratzschwitz-Copitz) v. 09.02.1994
  - Entspricht Erfordernissen
- Raumordnerische Beurteilung Söbrigen v. 11.01.1994
  - Raumverträglichkeit unter bestimmten Bedingungen

Informell:

- Konzept „Kiesvorkommen im Spannungsfeld", Abschluss 1996
  - Neuaufschluss für Pratzschwitz-Copitz und Söbrigen möglich

Änderung ROG v. 09.06.2021:

- Nach § 15 Abs. 5 ROG Anzeige der Planung bei der Raumordnungsbehörde (LDS) erforderlich
  - Anzeige / Entscheidung der LDS aus Unterlagen nicht erkenntlich

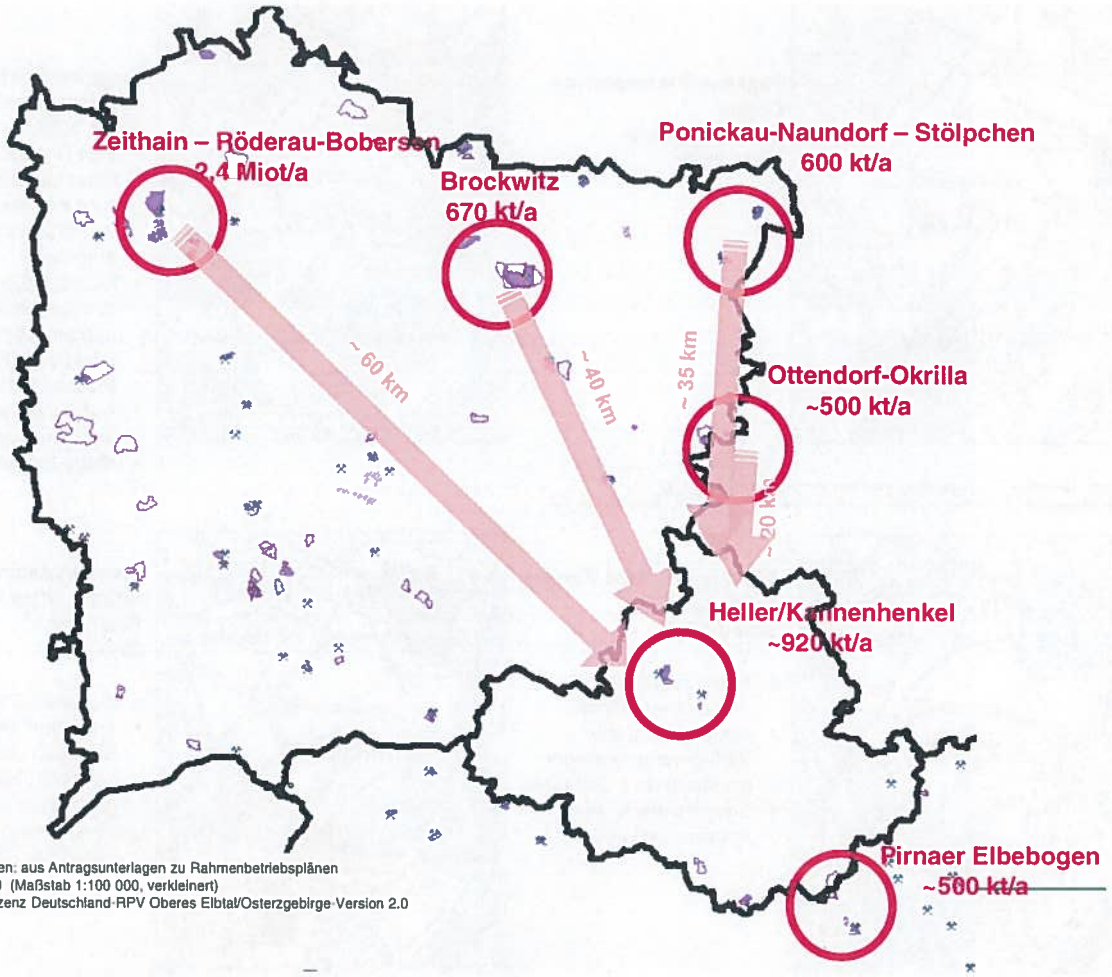

Angaben der Fördermengen: aus Antragsunterlagen zu Rahmenbetriebsplänen
Quelle: Regionalplan 2020 (Maßstab 1:100 000, verkleinert)
Grundlagendaten: Datenlizenz Deutschland-RPV Oberes Elbtal/Osterzgebirge-Version 2.0

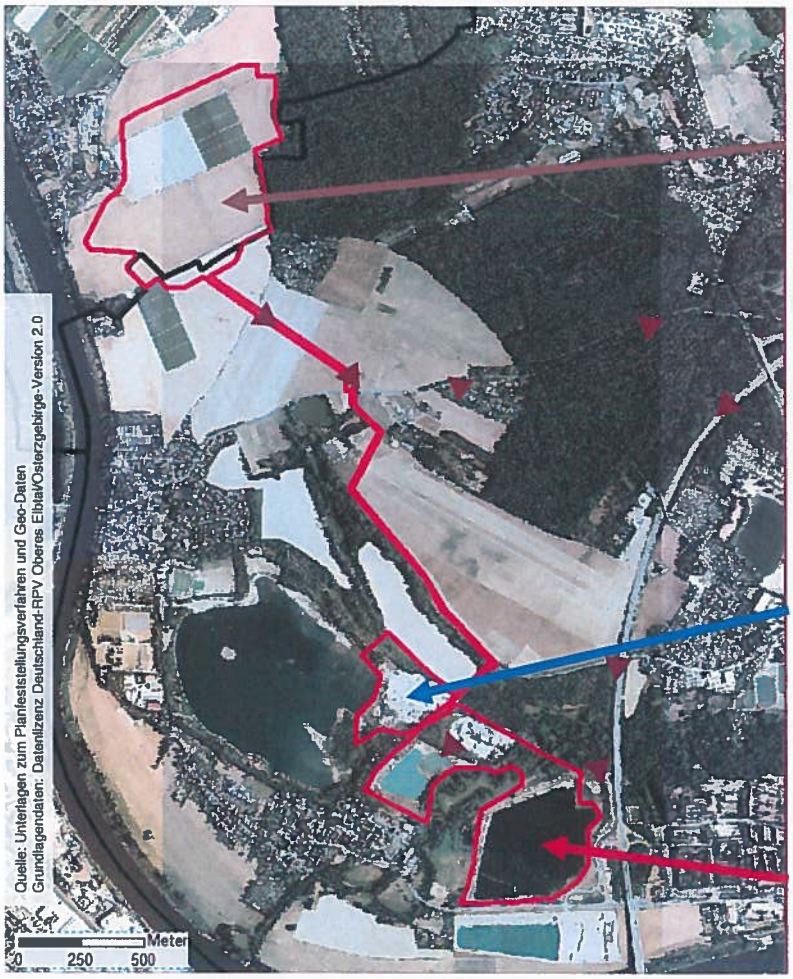

EV 3: Tagebau Söbrigen
- Neuaufschluss Abbaufeld
- Tagesanlagen und Abraumhalden (3m)
- Förderbandtrasse mit Betriebsstraße/Wartungsweg

▶ **Transportweg Abraum**

EV 2: Tagebau Birkwitz-Pratzschwitz
- Restgewinnung im Ostfeld (altes Kieswerk)

EV 1: Tagebau Pratzschwitz-Copitz
- Weiterbetrieb Kieswerk Borsberg
- Einspülung in Feld 1.2 N und 1.3 S
- Verfüllung von Abraum in Feld 1.3 S

Regionalplanerische Betroffenheiten

Karte Raumnutzung

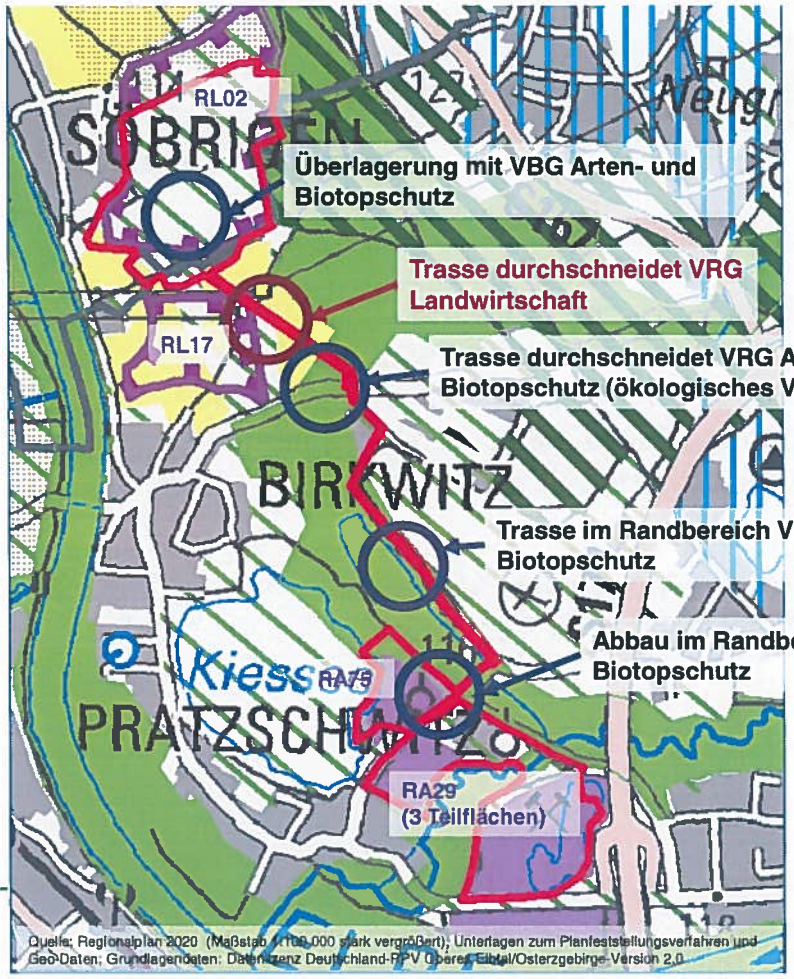

Quelle: Regionalplan 2020 (Maßstab 1:100 000 stark vergrößert), Unterlagen zum Planfeststellungsverfahren und Geo-Daten; Grundlagendaten: Datenlizenz Deutschland-RPV Oberes Elbtal/Osterzgebirge-Version 2.0

Karte Kulturlandschaft

Sichtbeziehungen zum Abbaufeld Söbrigen im Sichtexponierter Elbtalbereich (mit Sichtpunkten)

Quelle: Regionalplan 2020 (Maßstab 1:100 000 stark vergrößert), Unterlagen zum Planfeststellungsverfahren und Geo-Daten
Grundlagendaten: Datenlizenz Deutschland-RPV Oberes Elbtal/Osterzgebirge-Version 2.0

Karte Vorbeugender Hochwasserschutz

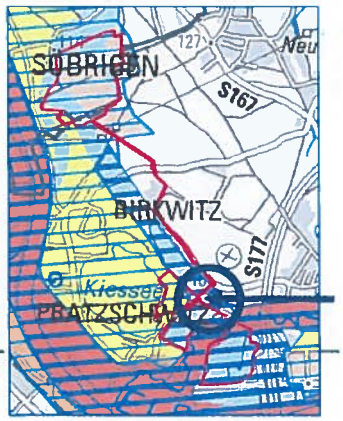

Lage des Kieswerkes Borsberg im VRG vorbeugender Hochwasserschutz Funktion Rückhalt

TOP 2.1 **Beschlussfassung (BV 01/2022)**

Beschlusstext:

Der Planungsausschuss beschließt den unter Punkt 4 enthaltenen Wortlaut der regionalplanerischen Beurteilung des in der Anlage beigefügten Entwurfs der Stellungnahme als Stellungnahme des Regionalen Planungsverbandes Oberes Elbtal/Osterzgebirge gegenüber dem Sächsischen Oberbergamt abzugeben.

- *Hinweis auf § 15 Abs. 5 ROG – Anzeige der Planung bei LDS*
- *Regionalplanerische Belange und Festlegungen*

TOP 3

Bekanntgaben, Informationen, Sonstiges

TOP 3

Information zum Fördergeschehen FR-Regio

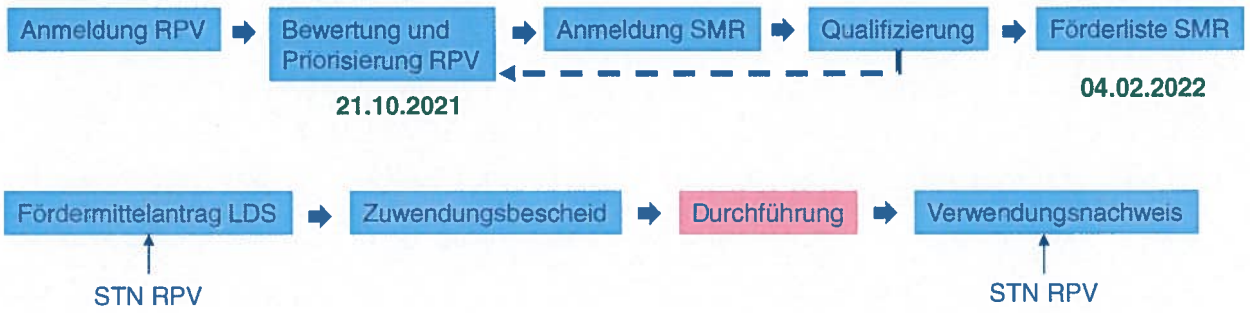

Vorhaben	Aktionsraum / Vorhabenträger	Gesamtkosten / Fördersatz		Förderliste SMR*)
		2022	2023	
Interkommunales Konzept zur Verbesserung der Daseinsvorsorge für ältere Menschen	**Hirschstein – Stauchitz – Diera-Zehren – Ebersbach – Priestewitz – Riesa – Strehla** **Gemeinde Hirschstein**	**43.905,29 EUR** **75 %**	**43.905,29 EUR**	●
Projektmanagement zur Implementierung eines gemeinsamen Regionalmarketings im Landkreis Meißen	**Landkreis Meißen**	**36.225,00 EUR** **75 %**	**72.450,00 EUR** **2024: 36.225,00 EUR**	●
Entwicklung einer gemeinsamen Regionenmarke für den Landkreis Meißen	Landkreis Meißen	38.080,00 EUR	126.160,00 EUR	●
Zustands- und Machbarkeitsanalyse zur Verbesserung der radtouristischen Infrastruktur zwischen der großen Kreisstadt Meißen und der Gemeinde Klipphausen	Meißen – Klipphausen Stadt Meißen	34.724,20 EUR		●
Machbarkeitsstudie zur Erhöhung der Erlebbarkeit der Kulturlandschaft in Niederjahna und Meißen	Meißen – Käbschütztal Stadt Meißen	55.977,60 EUR		●
Machbarkeitsstudie und Handlungskonzept zur Durchführung einer gemeinsamen Landesgartenschau der Großen Kreisstadt Meißen und der Gemeinde Weinböhla	Meißen – Weinböhla Stadt Meißen	44.268,00 EUR (Stufe 1) 15.708,00 EUR (Stufe 2)		●

*) Projektauswahl SMR: ● priorisiert ● Vorratsprojekt

TOP 3

Information zur neuen LEADER-Förderperiode 2023 - 2027

Förderperiode 2023 – 2027

- Leistungsbild mit vorgegebenen Handlungsfeldern und Maßnahmenschwerpunkten
- Erarbeitung LES durch LAG
- Einreichung der LES bis 30.06.2022
- Genehmigung und Anerkennung vsl. 01/2023

Planungsregion:

- Gebietskulisse hat sich ggü. alter Förderperiode nicht geändert
- RPV / VGS ist in die Fortschreibung von 5 LEADER Regionen (unterstrichen) direkt einbezogen (Arbeitsgruppen, Workshops)
- Anfrage an RPV, ob zukünftig wieder Mitwirkung (beratend) in den Entscheidungsgremien (Koordinierungskreise)

https://www.laendlicher-raum.sachsen.de/leader-2021-2027-11098.html

TOP 3

Information zu einem neuen MORO „Regionale Steuerung der Siedlungs- und Freiraumentwicklung“

Ziel: neue Flächennutzungsansprüche mit dem Ziel zum Flächensparen in Übereinstimmung bringen

Reduzierung der Flächenneuinanspruchnahme, mehr Freiflächen «◯» Neue Flächenansprüche durch: demografischer Wandel, Energiewende, Redundanzen, …

- BM Wohnen, Stadtentwicklung und Bauwesen in Zusammenarbeit mit dem BBSR
- Förderaufruf am 01.04.2022 -> Interessenbekundung bis **13.05.2022**
- Antragstellung zwischen Juni und August 2022
- Förderung von 6 - 8 Regionen, je ca. 200 TEUR für 2 bis 3 Jahre
- Eigenbeteiligung erwünscht

Aufgrund der gegenwärtigen Situation des RPV ist ein eigener Antrag nicht realistisch, Weitergabe der Information an Mitglieder und Aktionsräume

TOP 3

Nächster Sitzungstermin:

Verbandsversammlung am **22.06.2022, 16.00 Uhr**
in **Pirna, Landratsamt, Kreistagssaal**