



# Regionalplan Oberes Elbtal/Osterzgebirge

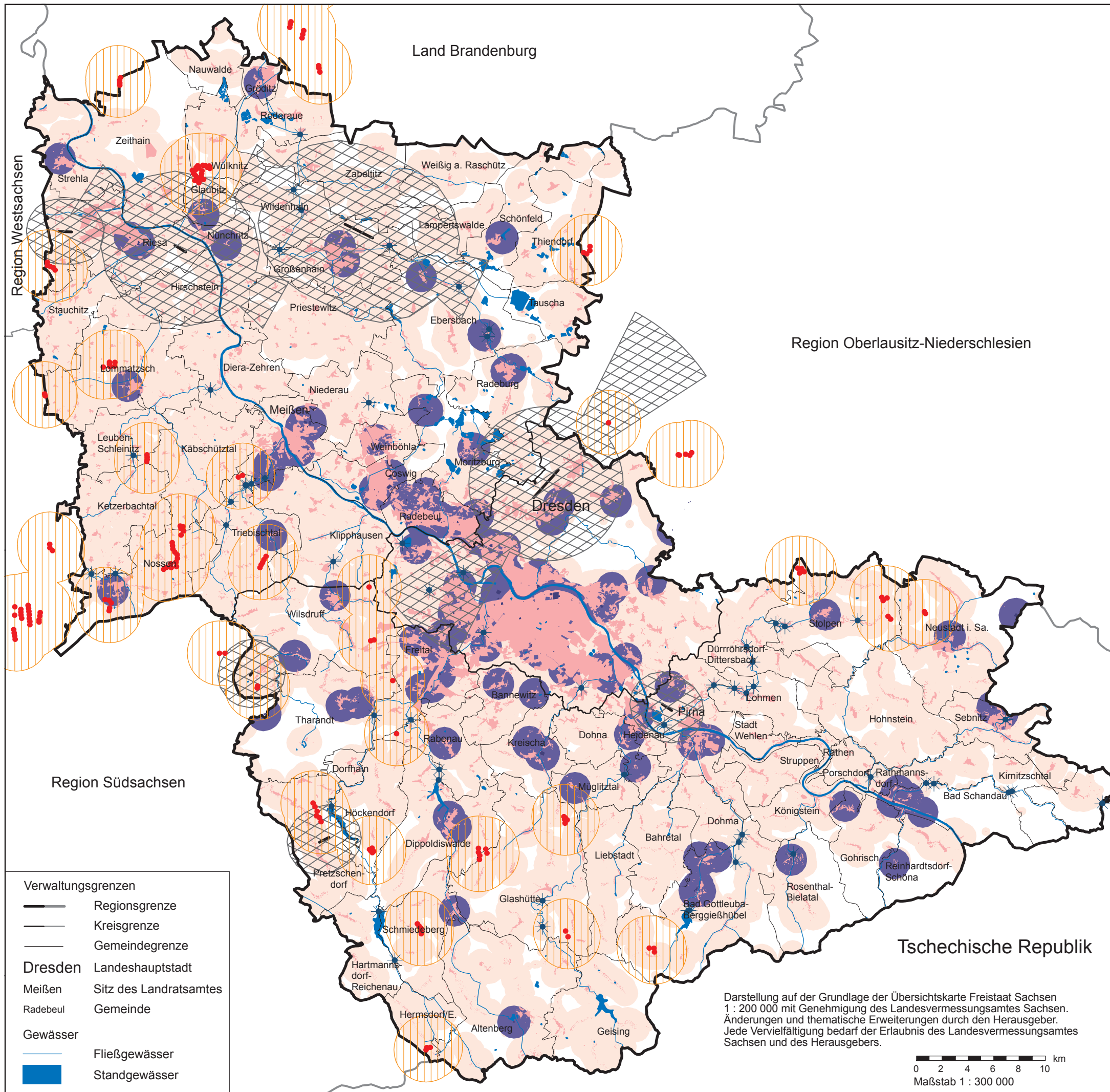
## 1. Gesamtfortschreibung 2009






### Erneuerbare Energien Kap. 14.2

-  Wasserkraftanlage, Bestand (Stand 12/2005) \*
-  Windkraftanlage, Bestand (Stand 05/2008)

ausgewählte Ausschlussbereiche für Windkraftanlagen

-  **A 16** mittlerer Wirkbereich um Windkraftanlage
-  Flughafen - Start- und Landebahn
-  **A 13** Hindernisbegrenzungsbereich für Flughafen \*\*
-  Wohnbebauung
-  **A 10** Abstand zur Wohnbebauung
-  Kur- und Klinikbereich sowie Pflegeanstalt
-  **A 10** Abstand zu Kur- und Klinikbereich sowie Pflegeanstalt



- Verwaltungsgrenzen**
-  Regionsgrenze
  -  Kreisgrenze
  -  Gemeindegrenze
- Dresden** Landeshauptstadt  
**Meißen** Sitz des Landratsamtes  
**Radebeul** Gemeinde
- Gewässer**
-  Fließgewässer
  -  Standgewässer

Darstellung auf der Grundlage der Übersichtskarte Freistaat Sachsen 1 : 200 000 mit Genehmigung des Landesvermessungsamtes Sachsen. Änderungen und thematische Erweiterungen durch den Herausgeber. Jede Vervielfältigung bedarf der Erlaubnis des Landesvermessungsamtes Sachsen und des Herausgebers.



Quelle: \* Landesamt für Umwelt, Landwirtschaft und Geologie  
 \*\* Regierungspräsidium Dresden 2006; Flughafen Dresden: aktualisiert Sächsisches Staatsministerium für Wirtschaft und Arbeit 2007